

# TERZA VARIANTE AL PIANO OPERATIVO COMUNALE POC

Adottato con Del. C.C. n° 24 del 03.02.2010  
Approvato con Del. C.C. n° 216 del 15.10.2010  
Prima variante approvata con Del. C.C. n° 53 del 06.04.2011  
Seconda variante adottata con Del. C.C. n° 94 del 12.05.2011  
Terza variante adottata con Del. C.C. n° 225 del 21.12.2011  
Terza variante approvata con Del. C.C. n° -- del --.--.2012

Il Sindaco  
**Stefano Reggiani**

Il Vicesindaco e Assessore all'Urbanistica  
**Giampaolo Zerri**

Il Responsabile del Procedimento  
**geom. Gianluigi Masetti - Settore Pianificazione Economico Territoriale**

I Progettisti  
**ing. Stefania Comini - Settore Pianificazione Economico Territoriale**  
**geom. Gianluigi Masetti - Settore Pianificazione Economico Territoriale**

Cartografia ed elaborazioni GIS  
**dott. Claudia Stanzani**


## TAVOLA DI SINTESI DEGLI INTERVENTI E DELLE MODIFICHE ALLE PERIMETRAZIONI DEGLI AMBITI

VERSIONE PER L'APPROVAZIONE TAVOLA  
**1**



Ottobre 2012

scala 1:16.000



### Legenda

 Aree interessate da rettifiche alle perimetrazioni degli ambiti del POC (art. 30 c.2 lett. a L.R. 20/2000)




### Aree interessate dai vincoli preordinati all'esproprio

 Vincoli inseriti nel POC vigente  
 Vincoli introdotti dalla variante in corso (per una rappresentazione di maggior dettaglio si veda la tavola delle aree interessate da vincoli preordinati all'esproprio)

### Aree idonee per la realizzazione di impianti fotovoltaici per la produzione di energia elettrica con potenza superiore a 20 kW

 Siti per la realizzazione di impianti fotovoltaici a terra nei terreni di proprietà comunale adiacenti passaggio TAV (sito n. 1 potenza 1,65 MWp - sito n. 2 potenza 0,85 MWp - sito n. 3 potenza 5,1 MWp)  
 Area per impianto fotovoltaico a terra da 300 kWp in località Riolo







### Siti per impianti fissi di telefonia mobile

 Siti esistenti  
 Siti soggetti a prescrizioni volte alla minimizzazione dei livelli di campo  
 Aree individuate per l'installazione di nuovi siti

### Legenda PSC

#### Sistema insediativo

#### Classificazione del territorio

 12 AC.a) ambiti del territorio urbanizzato, numero e tipo d'ambito - art. 63, artt. 65 - 68  
 83 AN) ambiti del territorio urbanizzabile, numero e tipo d'ambito - art.63, art. 70  
 163 AV.P) ambiti del territorio rurale, numero e tipo d'ambito - art.63, artt. 80 - 83  
 12.1 subambiti e relativo numero  
 ambito produttivo sovracomunale  
 AS - centri storici - art. 88

confine comunale

