

PIANO OPERATIVO COMUNALE POC

QUINTA VARIANTE

Approvato con Del. C.C. n° 216 del 15.10.2010

Prima variante approvata con Del. C.C. n° 53 del 06.04.2011

Primo stralcio della Seconda variante approvato con Del. C.C. n° 35 del 14.03.2013

Secondo stralcio della Seconda variante approvato con Del. C.C. n° 59 del 28.03.2014

Terza variante approvata con Del. C.C. n° 123 del 30.10.2012

Quinta variante adottata con Del. C.C. n° del 23.12.2014

Il Sindaco
Stefano Reggiani

Il Vicesindaco
Maurizia Bonora

L'Assessore all'Urbanistica
Massimiliano Vigarani

Il Responsabile del Procedimento
 geom. **Gianluigi Masetti - Settore Pianificazione Economico Territoriale**

I Progettisti
 ing. **Stefania Comini - Settore Pianificazione Economico Territoriale**
 geom. **Gianluigi Masetti - Settore Pianificazione Economico Territoriale**
 dott. arch. **Claudia Stanzani - Settore Pianificazione Economico Territoriale**



TAVOLA DELLE AREE INTERESSATE DA VINCOLI PREORDINATI ALL'ESPROPRIO

Dicembre 2014

scala 1:2.000




Legenda


Aree interessate dai vincoli preordinati all'esproprio


-  Vincoli introdotti dalla variante in corso
-  Vincoli per cui si propone lo stralcio


Legenda PSC

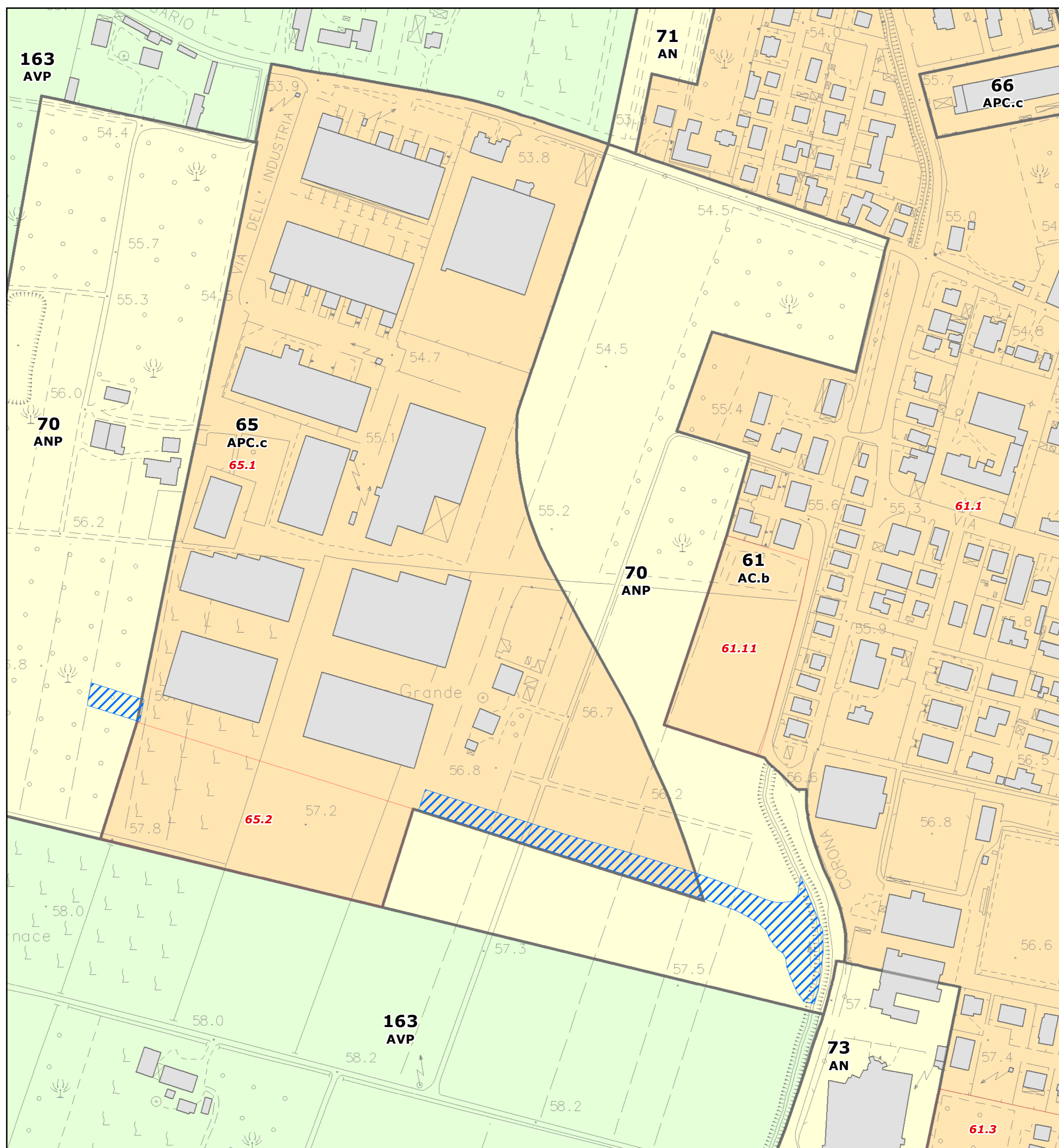
Classificazione del territorio

-  **12 AC.a** ambiti del territorio urbanizzato, numero e tipo d'ambito - art. 63, artt. 65 - 68
-  **83 AN** ambiti del territorio urbanizzabile, numero e tipo d'ambito - art.63, art. 70
-  **163 AVP** ambiti del territorio rurale, numero e tipo d'ambito - art.63, artt. 80 - 83

-  **12.1** subambiti e relativo numero

-  ambito produttivo sovcomunale

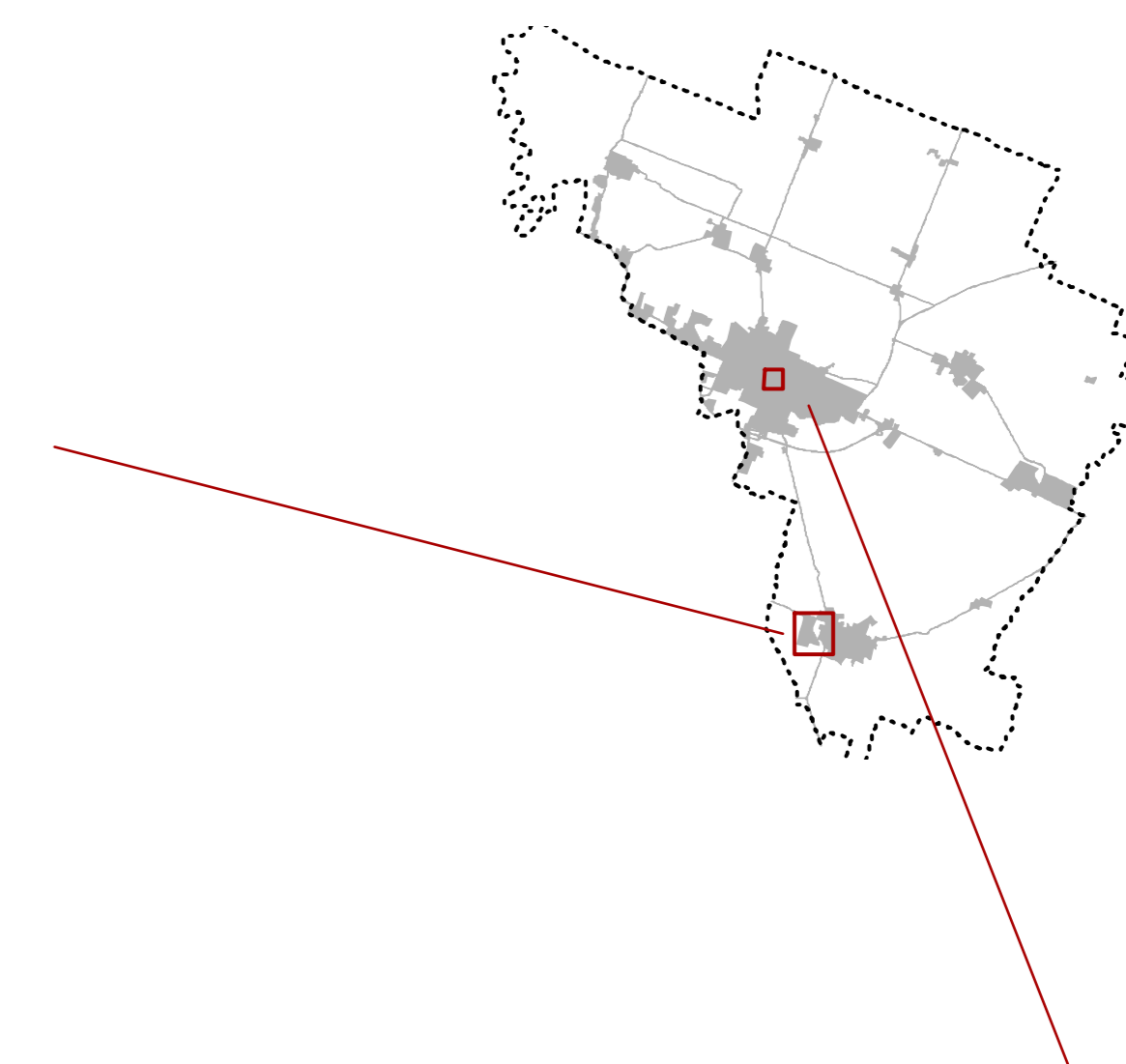
-  confine comunale



VINCOLO ESPROPRIATIVO - BASE ZONIZZAZIONE PSC



VINCOLO ESPROPRIATIVO - BASE CATASTALE



STRALCIO VINCOLO ESPROPRIATIVO - BASE ZONIZZAZIONE PSC



STRALCIO VINCOLO ESPROPRIATIVO - BASE CATASTALE