COMUNE DI CASTELFRANCO EMILIA

LOCALITA' PIUMAZZO

PIANO URBANISTICO ATTUATIVO

DENOMINATO
"III COMPARTO INDUSTRIALE E ARTIGIANALE PIUMAZZO"
(Sub. Ambito n. 65.2 di Piumazzo)

Proprietà: MGM2 SRL
Marco Malaguti

MGM2 SRL
Largo Garibaldi, 2
41100 MODENA
C. F. e P. IVA 02456080368

DOCUMENTAZIONE FOTOGRAFICA
STATO DI FATTO

CONSERVATORI • ORDINE DEGLI ARCHITETTI PIANIFICATORI PAESAGGISTI
PROVINCIA DI MODENA
ARCHITETTO
FABRIZIO ZANELLA
321

COLLABORAZIONE ALLA PROGETTAZIONE
geom. Fabrizio Gorrieri

PROGETTO
arch. Fabrizio Zanella

I - PROGETTO URBANISTICO

n.	data	Aggiornamenti
0	08.02.14	Emissione
1	09.10.14	Aggiornamento
2		

tav. F

Cfranco_MGM2-Piumazzo\CompartoMGM2_2° INTERVENTO\ITER URBANISTICO\PUA_2014\AGGIORNAMENTO PUA sett 2014\PUA_OOUU_sett 2014.pln

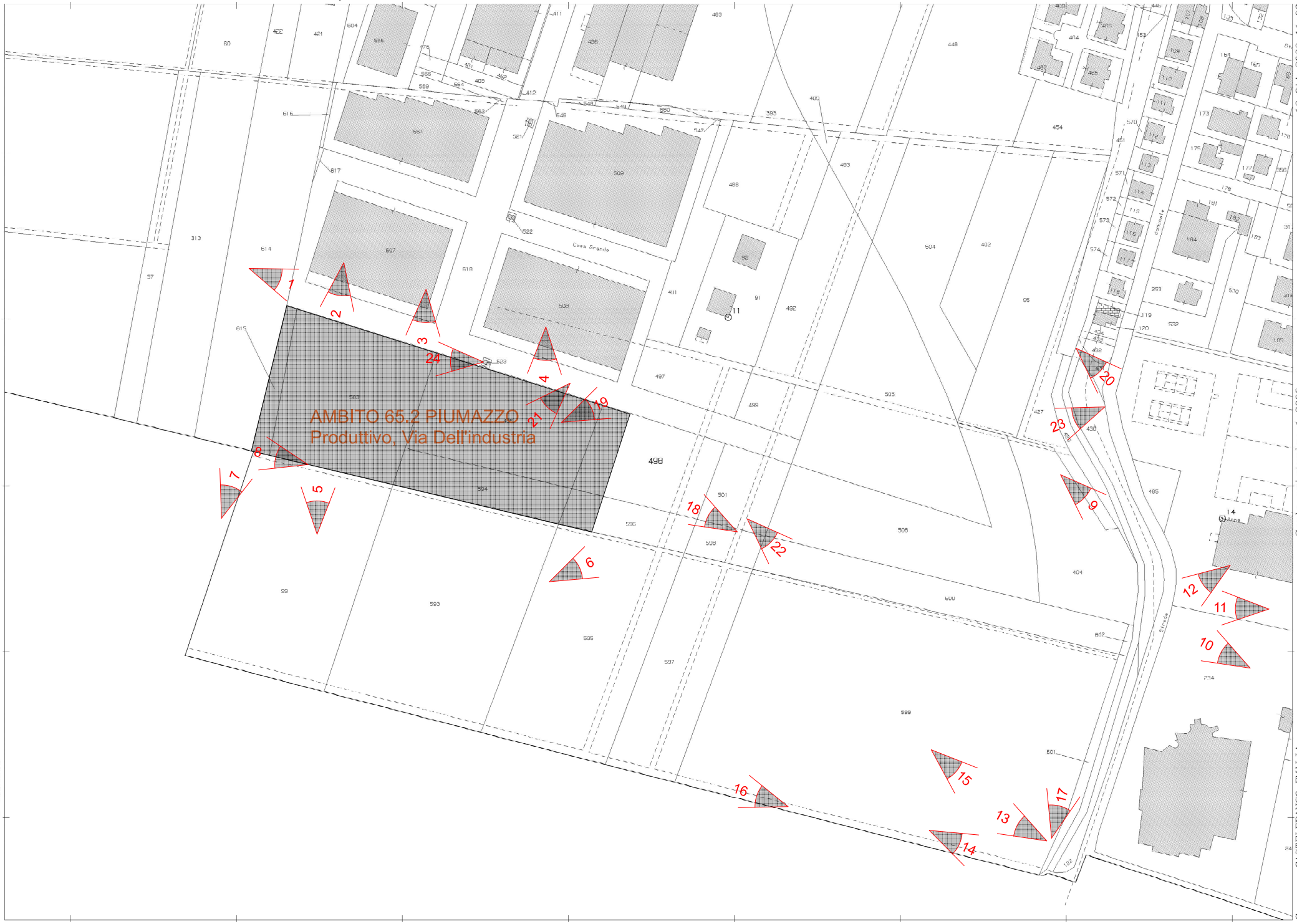

16-Ott-2009 11:03
Prot. n. 57335/2009

Scala originale: 1:2000
Dimensione cornice: 776.000 x 552.000 metri

Comune: CASTELFRANCO EMILIA
Foglio: 107

1

2

3

4

5

6

7

8

9

10

11

12

13

14

15

16

17

18

19

20

21

22

23

24


Segnala un problema

Mappa
Via Plumazzo
Via Cesare Battisti
100 m


Segnala un problema

Mappa
Via Plumazzo
Via Cesare Battisti
100 m


Segnala un problema

Mappa
Via Plumazzo
Via Cesare Battisti
100 m

© 2014 Google - Data immagine: febbraio 2011
Segnala un problema


Mappa
Etichette
Via de Mille
Via Cesare Battisti
100 m
200 ft

© 2014 Google - Data immagine: gennaio 2012
Segnala un problema


Via Piumi
Mappa
Etichette
Via Cesare Battisti
Via de Mille
Via Mazzabrune
100 m
200 ft
Immagini ©2014 DigitalGlobe, Map data ©2014 Google - Modifica in Google Map Maker - Segnala un problema


© 2014 Google - Data immagine: settembre 2008
Segnala un problema


Mappa
Etichette
Via Cesare Battisti
Via Mazzabrune
Via della Stazione
100 m
200 ft
Immagini ©2014 DigitalGlobe, Map data ©2014 Google - Modifica in Google Map Maker - Segnala un problema