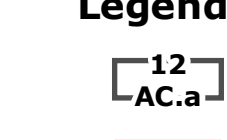







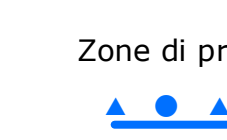









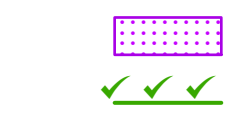
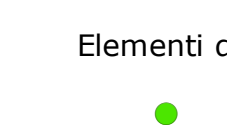
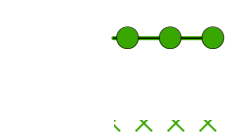














**Sindaco**  
 Stefano Reggiani  
**Assessore all'Urbanistica**  
 Massimiliano Vigarani  
**Responsabile del procedimento**  
 Dirigente Settore Tecnico e Sviluppo del Territorio  
 Arch. Bruno Marino  
**Gruppo di Lavoro**  
 Ufficio Pianificazione Territoriale e Urbanistica  
 Arch. Valeria Ventura  
 Ing. Stefania Comini  
 Arch. Claudia Stanzani

P.S.C. Approvato con Del. C.C. n° 76 del 08/04/2009  
 Prima variante approvata con Del. C.C. n° 228 del 13/11/2014  
 Variante ex art. A-14bis L.R.20/2000 approvata con Del. C. C. n° 10 del 29/01/2015

**SISTEMA AMBIENTALE**


**GAGGIO**  
**TAVOLA 1.2**  
 scala 1:5000

- Legenda**
-  12 AC.a+1
  -  12.1
  -  12.1
  -  confine comunale
- Aree ed elementi interessati da rischi naturali**
-  invasi ed alvei di bacini e corsi d'acqua - art. 10
  -  fasce di espansione inondabili di bacini e corsi d'acqua - art. 11
  -  fascia di deflusso della piena e fascia di esondazione (PM Beiro Fiume Po) - art. 12
  -  fascia di inondazione per piena catastrofica (PM Beiro Fiume Po) - art. 12
  -  alvei dei corsi d'acqua (Piano Strasio bacino Torreme Semogge) - art. 12
  -  fasce di pertinenza fluviale (Piano Strasio bacino Torreme Semogge) - art. 12
  -  aree ad elevata pericolosità idraulica rispetto alla piena cinquantennale - art. 13
  -  aree ad elevata criticità idraulica in comparti morfologici allagabili - art. 14
  -  aree a media criticità idraulica - art. 14
  -  paleodossi di accertato interesse idraulico - art. 15
- Aree caratterizzate da vulnerabilità delle risorse**
- Zone di protezione delle acque sotterranee**
-  aree di ricarica della falda - settori di tipo B - art. 17
  -  aree di ricarica della falda - settori di tipo D - art. 17
  -  aree caratterizzate da ricchezza di falde idriche - art. 17
- Vulnerabilità dell'acquifero**
-  aree a vulnerabilità elevata - art.17
  -  aree a vulnerabilità alta - art.17
  -  aree a vulnerabilità media - art.17
  -  aree per attività estrattive - art.18
- Aree di salvaguardia per le opere di captazione per acque ad uso idropotabile**
-  zona di tutela assoluta - artt.19 e 20
  -  zona di rispetto - art.19
  -  zona di rispetto allargata - art.20
  -  zona di riserva per opere di captazione di acque ad uso idropotabile - art.21
- Aree ed elementi di valore naturalistico e paesaggistico**
-  zone di tutela naturalistica - art.23
  -  zone di particolare interesse paesaggistico-ambientale - art.24
  -  area p.S.I.C. di Manzolino - art.23bis
  -  zone di tutela ordinaria di bacini e corsi d'acqua - art.25
  -  aree di tutela dei fontanili - art.26
  -  viabilità panoramica - art.27
- Elementi di valore paesaggistico ambientale**
-  pianta monumentale - art.28
  -  filare, piantata - art.28
  -  reti ecologiche - art.29

