

PIANO OPERATIVO COMUNALE POC6

ACCORDO DI PROGRAMMA ai sensi dell'art.34 del T.U.EE.LL. e dell'art.40 della L.R. 20/2000
PER OPERE DI RILEVANTE INTERESSE PUBBLICO
Delibera di Consiglio Comunale n° -- del --/--/2016
Atto del Presidente della Provincia n° -- del --/--/----

Sindaco
Stefano Reggianini

Assessore all'Urbanistica
Massimiliano Vigarani

Responsabile del procedimento
Dirigente Settore Tecnico e Sviluppo del Territorio
Arch. Bruno Marino



Gruppo di Lavoro
Ufficio Pianificazione Territoriale e Urbanistica
Arch. Valeria Ventura
Ing. Stefania Comini
Arch. Claudia Stanzani

P.O.C. Approvato con Del. C.C. n° 216 del 15/10/2010 (decaduto il 10/11/2015)
P.O.C. 1 approvato con Del. C.C. n° 53 del 06/04/2011
P.O.C. 3 approvato con Del. C.C. n° 123 del 30/10/2012
P.O.C. 2 approvato con Del. C.C. n° 59 del 28/03/2014
P.O.C. 5 adottato con Del. C.C. n° 271 del 23/12/2014
Variante ex art.14bis L.R.20/2000 al P.O.C. approvata con Del. C. C. n° 10 del 29/01/2015

TAVOLA DI SINTESI INQUADRAMENTO CARTOGRAFICO DEGLI INTERVENTI DEL POC E DEI VINCOLI PREORDINATI ALL'ESPROPRIO







scala 1:12.500

Legenda

-  Ambiti e sub-ambiti inseriti nella Variante al POC
-  Vincoli preordinati all'esproprio

Legenda del PSC

Classificazione del territorio

-  12 ACa ambiti del territorio urbanizzato, numero e tipo d'ambito - art. 63, artt. 65 - 68
-  83 AN ambiti del territorio urbanizzabile, numero e tipo d'ambito - art.63, art. 70
-  163 AVP ambiti del territorio rurale, numero e tipo d'ambito - art.63, artt. 80 - 83
-  12.1 subambiti e relativo numero
-  ambito produttivo sovcomunale
-  confine comunale

