



REGIONE EMILIA ROMAGNA
PROVINCIA DI MODENA

COMUNE DI CASTELFRANCO EMILIA

REGOLAMENTO URBANISTICO EDILIZIO **RUE**

Adottato con Del. C.C. n° 229 del 11/12/2006

Riadottato con Del. C.C. n° 145 del 20/10/2008

Approvato con Del. C.C. n° del

Il Sindaco

Sergio Graziosi

Il Vicesindaco e Assessore all'Urbanistica

dott. Lorenzo Turci

Il Responsabile del Procedimento

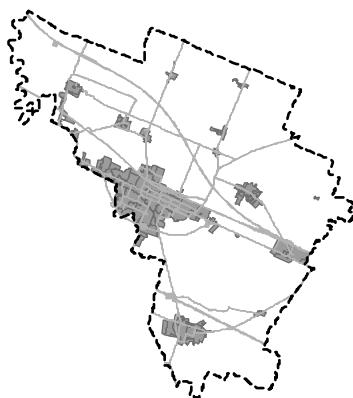
ing. Carlo Mario Piacquadio

I Progettisti

arch. Piergiorgio Rocchi, Ufficio di Piano

Coordinamento interno

geom. Gianluigi Masetti

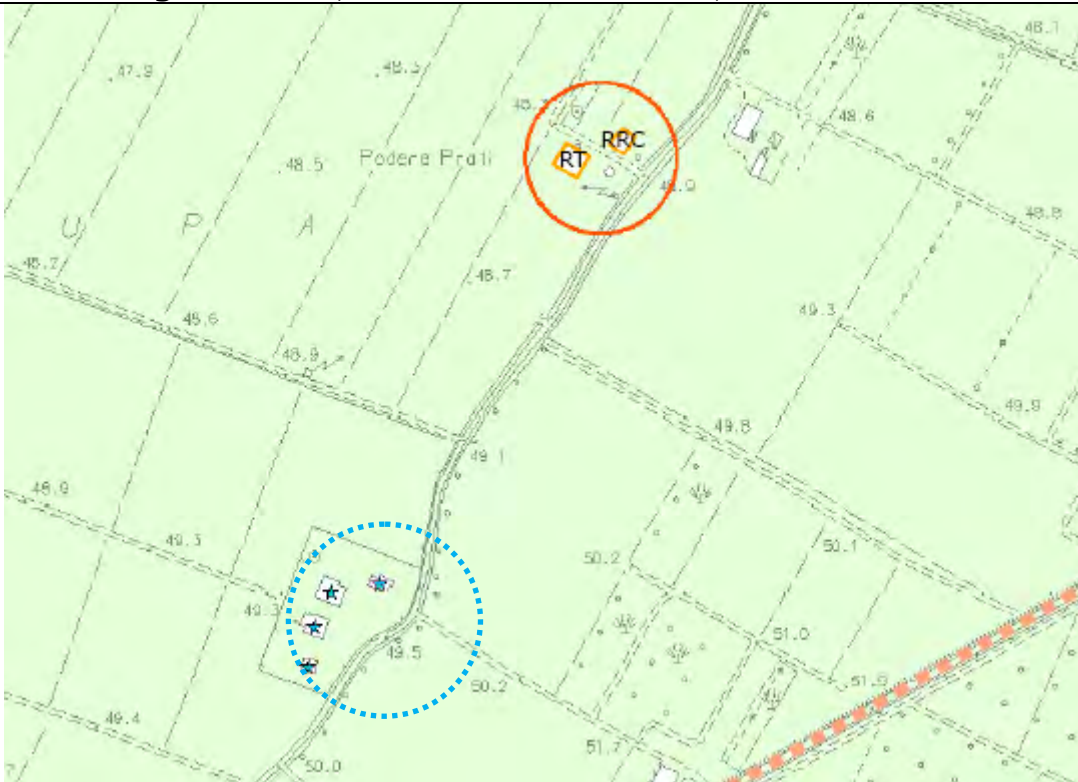


Allegato D al RUE

**Schede di attuazione
"Piani di coordinamento" vigenti**

SCHEDA 1**PIANO di COORDINAMENTO n° 1T/2001**

Titolare	Fergusa G.P. srl
Data provvedimento	rilascio 2/11/2001 prot. 22789
Atto unilaterale d'obbligo	Repertoriato il 18/10/2001
Ubicazione	Via Porretto (località Madonna della Provvidenza)
Identificativi catastali	Fg 104 – Mappali 30, 31, 32, 33
Usi ammessi	U.1 – Abitazione civile e accessori
Numero max alloggi/unità	Numero complessivo = 6 alloggi, così ripartiti: - Mappale 30 = 2 - Mappale 31 = 1 - Mappale 32 = 2 - Mappale 33 = 1

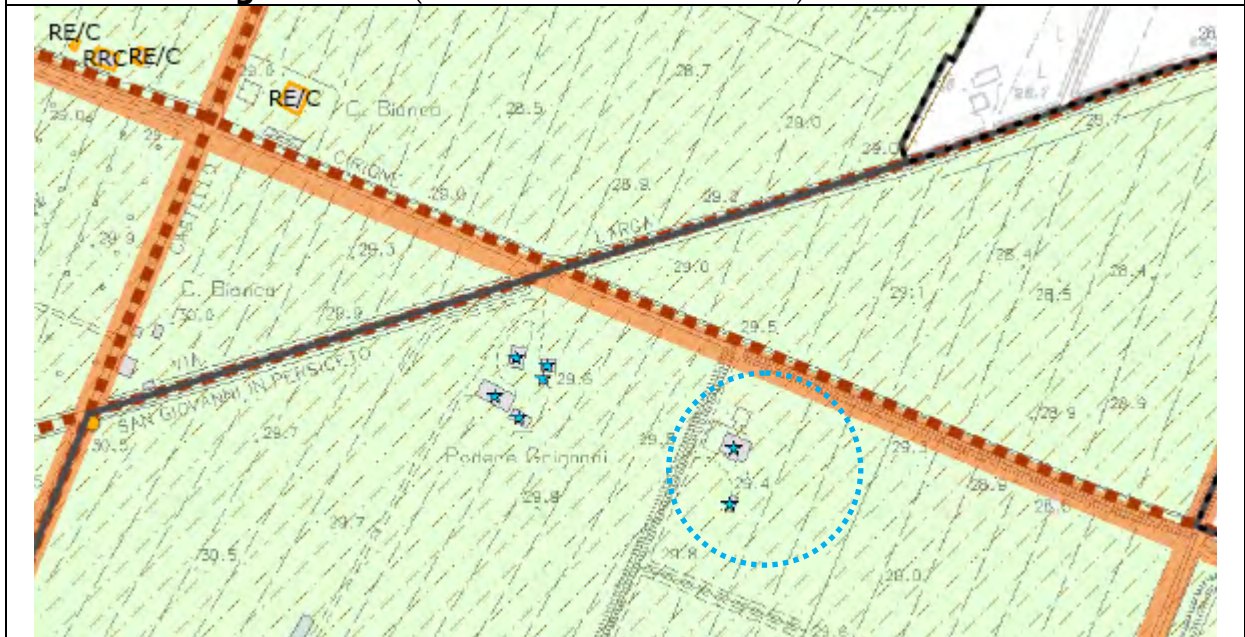
Stralcio cartografia PSC (Sistema insediativo storico)

SCHEDA 2

PIANO di COORDINAMENTO n° 2T/2001

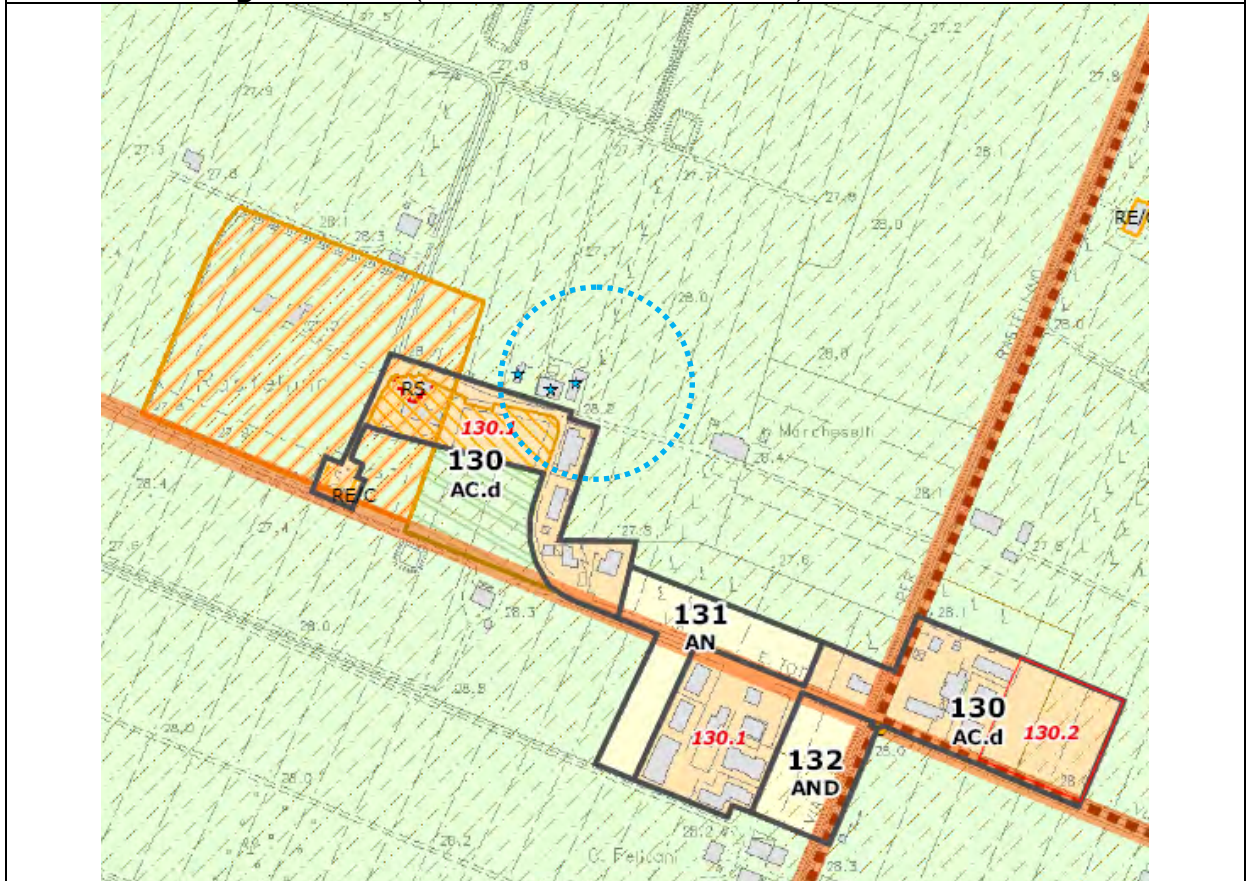
Titolari	Riccardi Pierluigi, Riccardi Lisa, Poppi Alberto, Melotti Claudio, Riccardi Marinella
Data provvedimento	18/11/2001 prot. 21591
Atto unilaterale d'obbligo	Repertoriato il 08/10/2001
Ubicazione	Via Cirione, 22 - 24
Identificativi catastali	Fg 46 – Mappali 21, 22, 49
Usi ammessi	U.1 – Abitazione civile e accessori
Numero max alloggi/unità	Numero complessivo = 3 alloggi, così ripartiti: – Mappale 21 = 3

Stralcio cartografia PSC (Sistema insediativo storico)



SCHEDA 3**PIANO di COORDINAMENTO n° 3T/2001**

Titolare	Ferri Renato
Data provvedimento	rilascio 15/07/2003 prot. 14816
Atto unilaterale d'obbligo	Repertoriato il 30/07/2003
Ubicazione	Via Toti, 20 (località Rastellino)
Identificativi catastali	Fg 15 – Mappali 68, 69, 70, 73
Usi ammessi	U.1 – Abitazione civile e accessori
Numero max alloggi/unità	Numero complessivo = 6 alloggi, così ripartiti: - Mappale 68 = 1 - Mappale 69 e 70 = 5

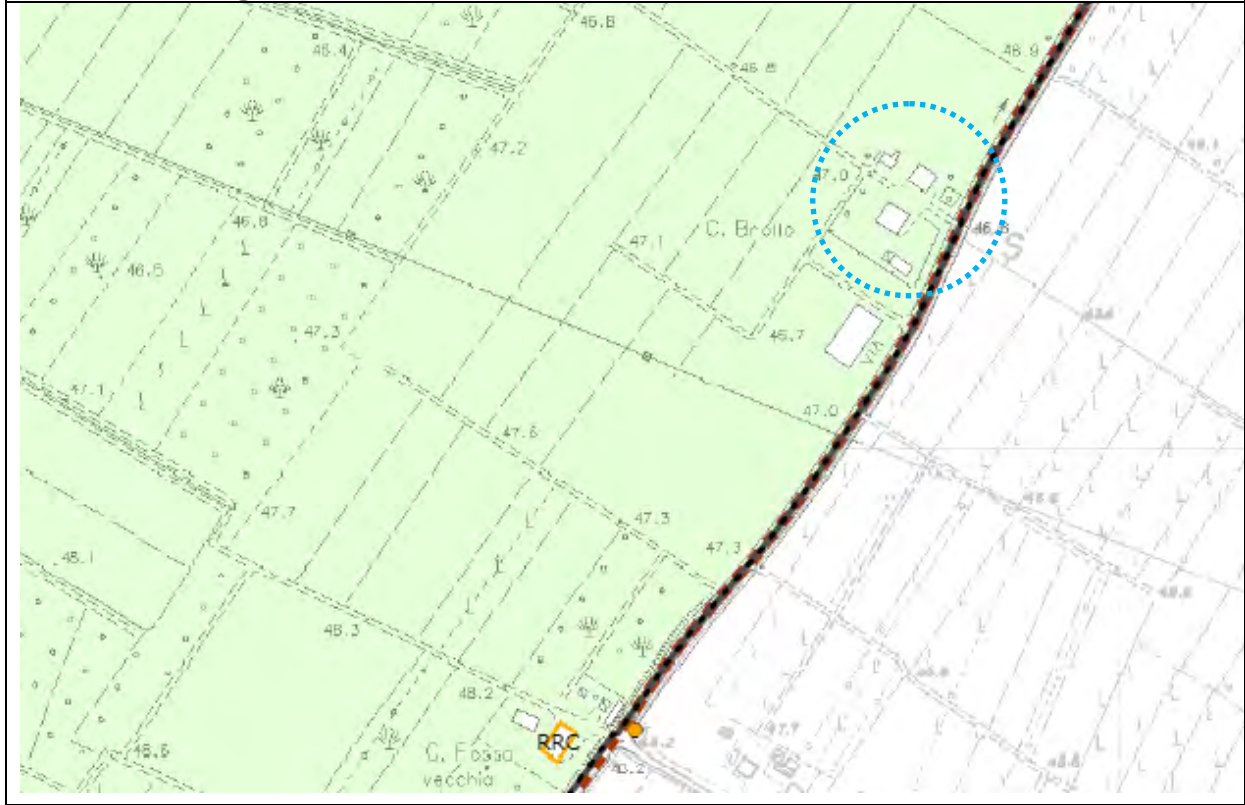
Stralcio cartografia PSC (Sistema insediativo storico)

SCHEDA 4

PIANO di COORDINAMENTO n° 4T/2001

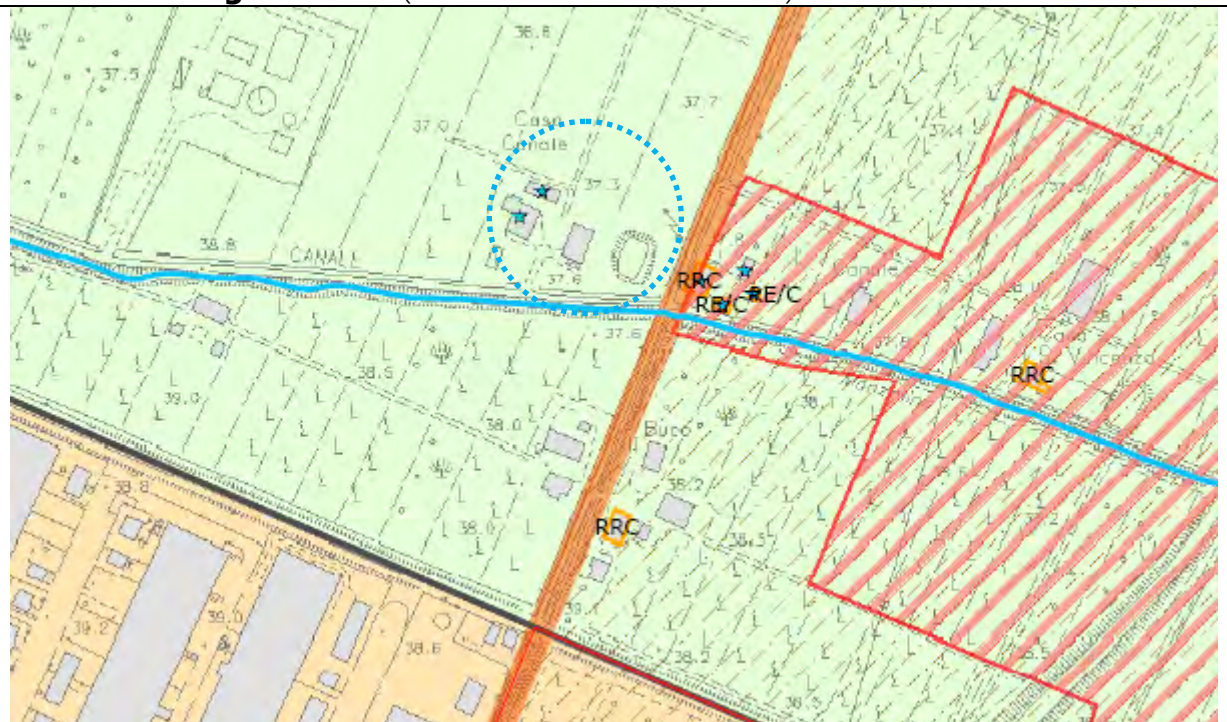
Titolari	Vandelli Rosanna, Cristoni Nando, Boncivini Odea, Lambertini Massimo, Galetti Loris, Galetti Alberto, Maccaferri Alessandro, Balboni Carlo, Berselli Luciana
Data provvedimento	16/09/2005 prot. 29730
Atto unilaterale d'obbligo	Repertoriato il 20/12/2005
Ubicazione	Via Per Piumazzo, 165
Identificativi catastali	Fg 100 – Mappali 3, 4, 5, 6, 7, 8
Usi ammessi	U.1 – Abitazione civile e accessori
Numero max alloggi/unità	Numero complessivo = 13 alloggi, così ripartiti: - Mappale 4 = 2 - Mappale 3 = 9 - Mappale 7 = 2

Stralcio cartografia PSC (Sistema insediativo storico)



SCHEDA 5**PIANO di COORDINAMENTO n° 9T/2001**

Titolare	Mazzucchi Franca, Mazzucchi Mauro, Mazzucchi Pietro, Mazzucchi Albino, Mazzucchi Cinzia
Data provvedimento	rilascio 30/05/2002 prot. 11668
Atto unilaterale d'obbligo	Repertoriato il 01/06/2002
Ubicazione	Via Canale, 29, 31, 33
Identificativi catastali	Fg 54 – Mappali 106, 107, 130, 154
Usi ammessi	U.1 – Abitazione civile e accessori
Numero max alloggi/unità	Numero complessivo = alloggi 5, così ripartiti: - Mappale 106 = 5

Stralcio cartografia PSC (Sistema insediativo storico)

SCHEDA 6

PIANO di COORDINAMENTO n° 10T/2001

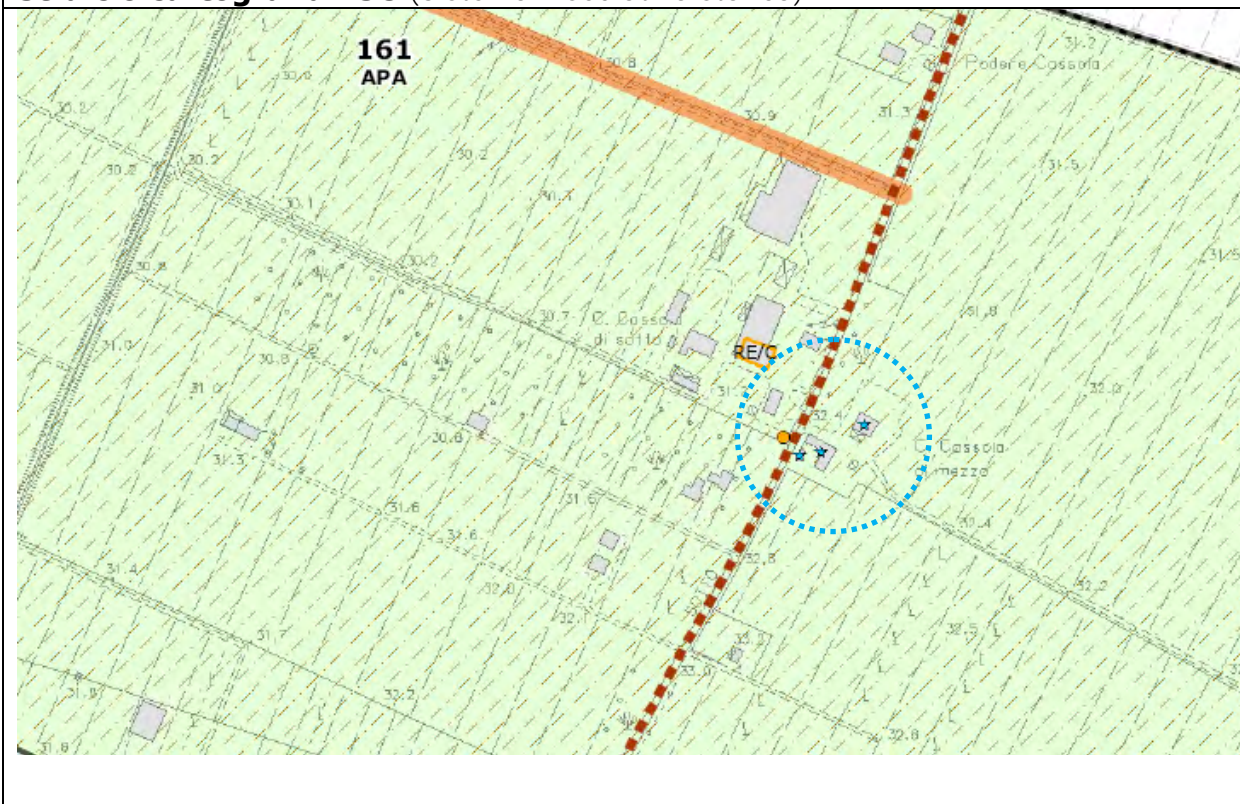
Titolare	Chiarolanza Rocco, D'Ambrosio Maria Antonia, Società "Agricola Immobiliare il Conte"
Data rilascio provvedimento	18/01/2002 prot. 1309
Atto unilaterale d'obbligo	Repertoriato il 22/01/2002
Ubicazione	Via Rovera, 9
Identificativi catastali	Fg 33 – Mappali 14, 15, 16, 18, 68, 70, 71, 72, 73, 74
Usi ammessi	U.1 – Abitazione civile e accessori
Numero max alloggi/unità	Numero complessivo = 5 alloggi, così ripartiti: - Mappale 16 = 2 - Mappale 18 = 3

Stralcio cartografia PSC (Sistema insediativo storico)



SCHEDA 7**PIANO di COORDINAMENTO n° 11T/2001**

Titolare	Gandolfi Maurizio, Candini Cristina
Data provvedimento	rilascio 29/01/2002 prot. 2179
Atto unilaterale d'obbligo	Repertoriato il 25/03/2002
Ubicazione	Via Cassola di Sotto, 64
Identificativi catastali	Fg 63 – Mappali 4, 5, 72
Usi ammessi	U.1 – Abitazione civile e accessori
Numero max alloggi/unità	Numero complessivo = 11 alloggi, così ripartiti: – Mappale 5 = 5 – Mappale 4 = 6

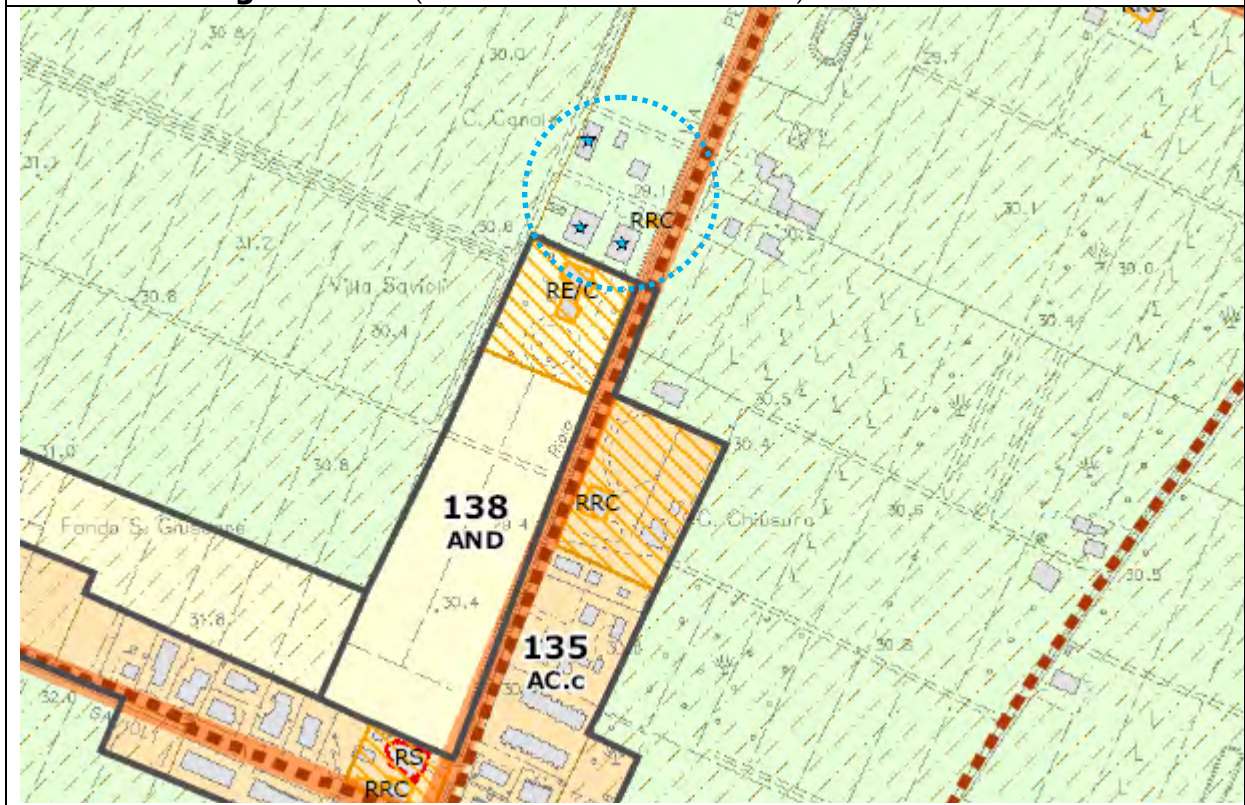
Stralcio cartografia PSC (Sistema insediativo storico)

SCHEDA 8

PIANO di COORDINAMENTO n° 12T/2001

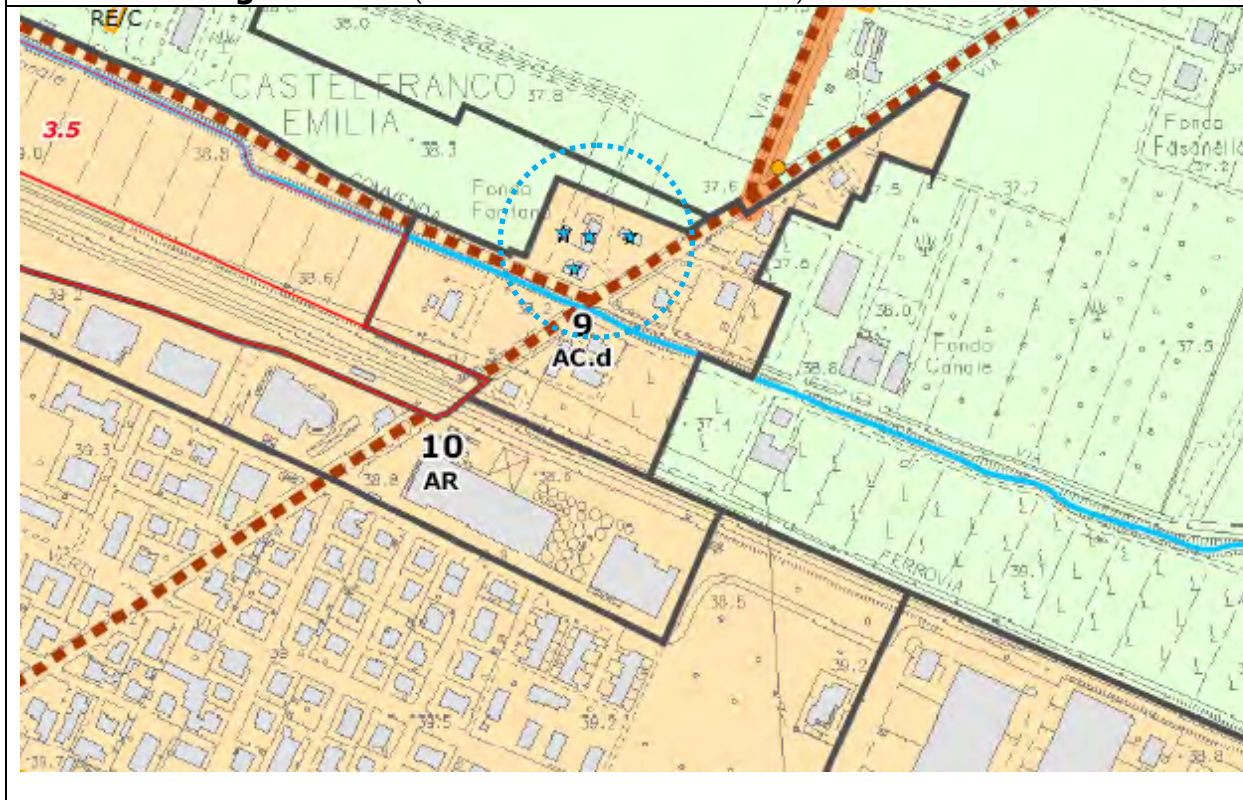
Titolare	Fondazione Savioli
Data provvedimento	rilascio 24/09/2002 prot. 19224
Atto unilaterale d'obbligo	Repertoriato il 01/10/2002
Ubicazione	Via Per Riolo, 55, 57, 59
Identificativi catastali	Fg 30 – Mappali 40, 39, 88, 43, 44, 42
Usi ammessi	U.1 – Abitazione civile e accessori
Numero max alloggi/unità	Numero complessivo = 23 alloggi, così ripartiti: - Mappale 40 = 6 - Mappale 43 = 8 - Mappale 44 = 7 - Mappale 88 = 2

Stralcio cartografia PSC (Sistema insediativo storico)



SCHEDA 9**PIANO di COORDINAMENTO n° 13T/2001**

Titolare	Bergamini Maria Rosa
Data provvedimento rilascio	07/05/2002 prot. 9773
Atto unilaterale d'obbligo	Repertoriato il 20/06/2003
Ubicazione	Via Larga
Identificativi catastali	Fg 53 – Mappali 79, 80, 81, 82
Usi ammessi	U.1 – Abitazione civile e accessori
Numero max alloggi/unità	Numero complessivo = 5 alloggi, così ripartiti: - Mappale 82 = 2 - Mappale 80 = 2 - Mappale 79 = 1

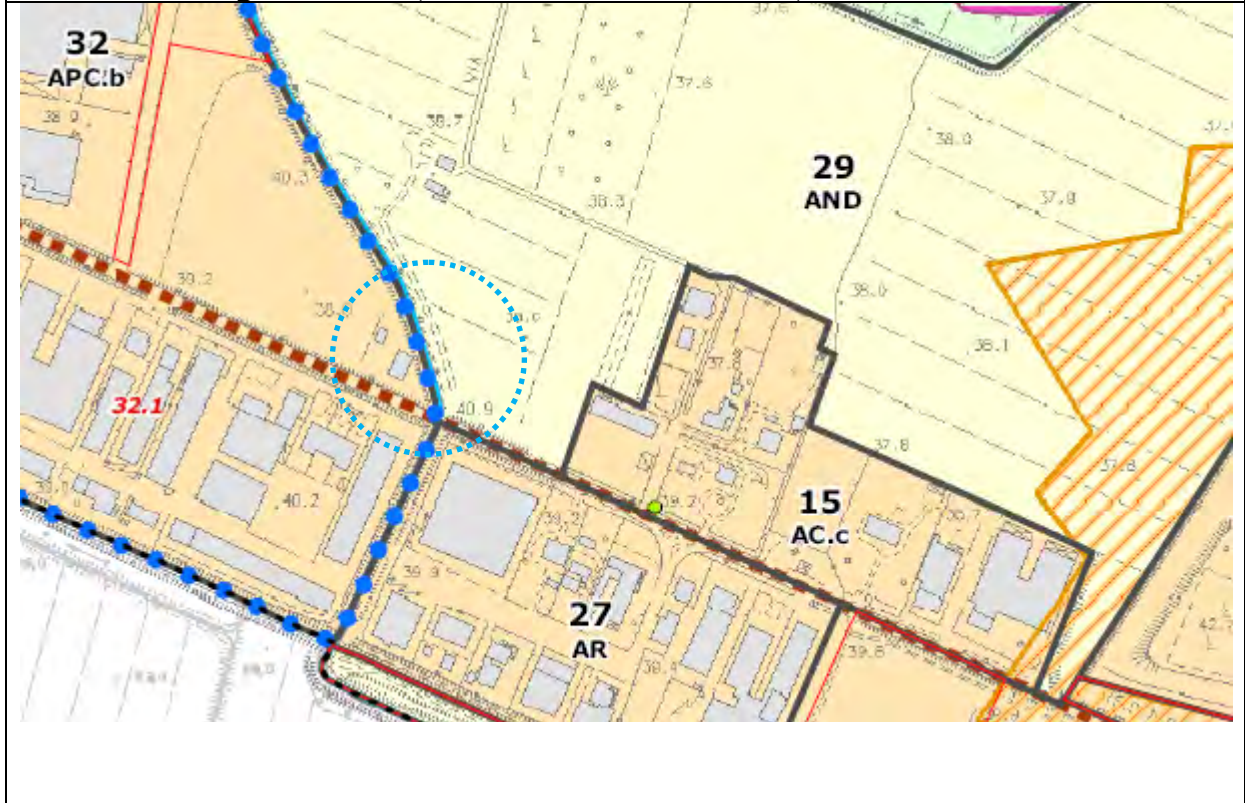
Stralcio cartografia PSC (Sistema insediativo storico)

SCHEDA 10

PIANO di COORDINAMENTO n° 15T/2001

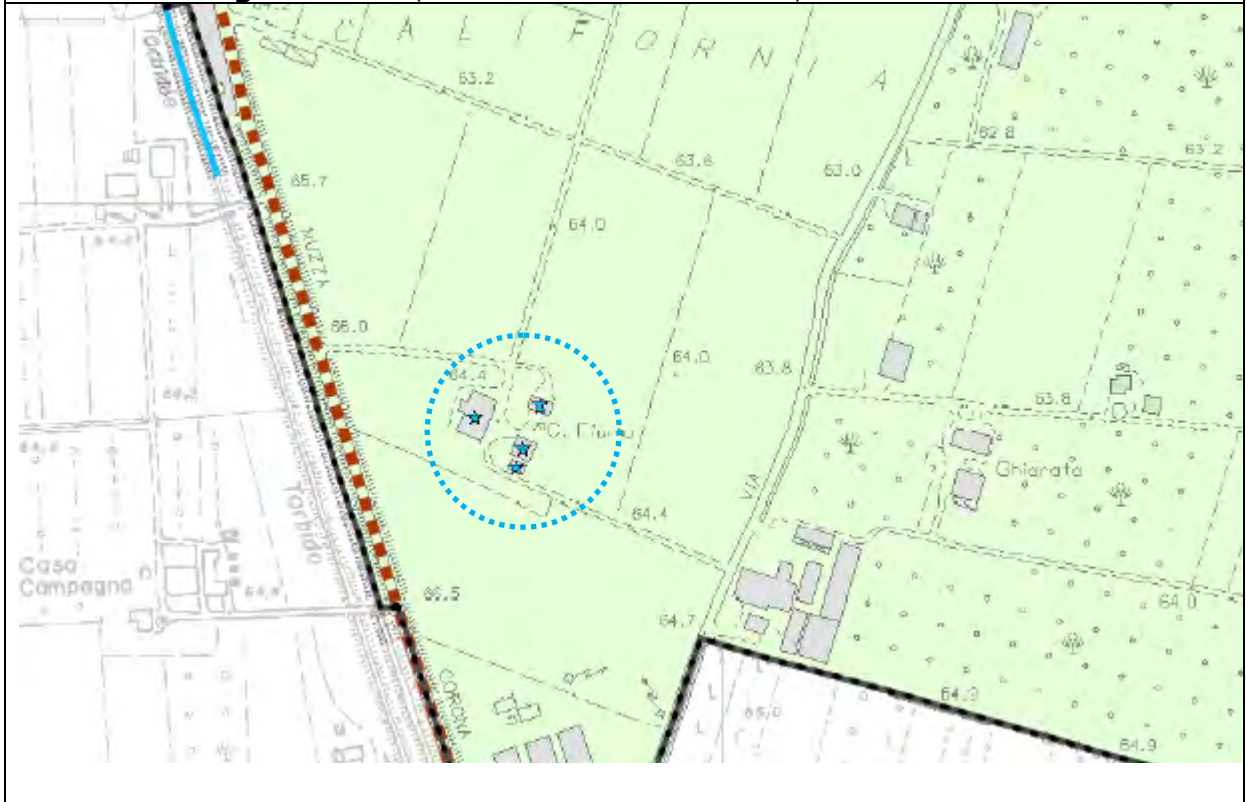
Titolare	Messieri Graziella
Data provvedimento	rilascio 07/05/2002 prot. 9772
Atto unilaterale d'obbligo	Repertoriato il 31/05/2002
Ubicazione	Via Cartiera
Identificativi catastali	Fg 50/b – Mappali 161, 162
Usi ammessi	U.1 – Abitazione civile e accessori
Numero max alloggi/unità	Numero complessivo = 4 alloggi, così ripartiti: – Mappale 161 = 4

Stralcio cartografia PSC (Sistema insediativo storico)



SCHEDA 11**PIANO di COORDINAMENTO n° 16T/2001**

Titolare	Alba Costruzioni snc, Cremonini Aldo, Marchesini Nadia
Data provvedimento rilascio	18/01/2002 prot. 1308
Atto unilaterale d'obbligo	Repertoriato il 29/01/2002
Ubicazione	Via Muzza Corona, 179
Identificativi catastali	Fg 114 – Mappali 79, 80, 81, 82, 136, 138, 139, 140, 141
Usi ammessi	U.1 – Abitazione civile e accessori
Numero max alloggi/unità	Numero complessivo 10 = alloggi, così ripartiti: <ul style="list-style-type: none"> - Mappale 81 = 3 - Mappale 79 = 5 - Mappale 82 = 1 - Mappale 80 = 1

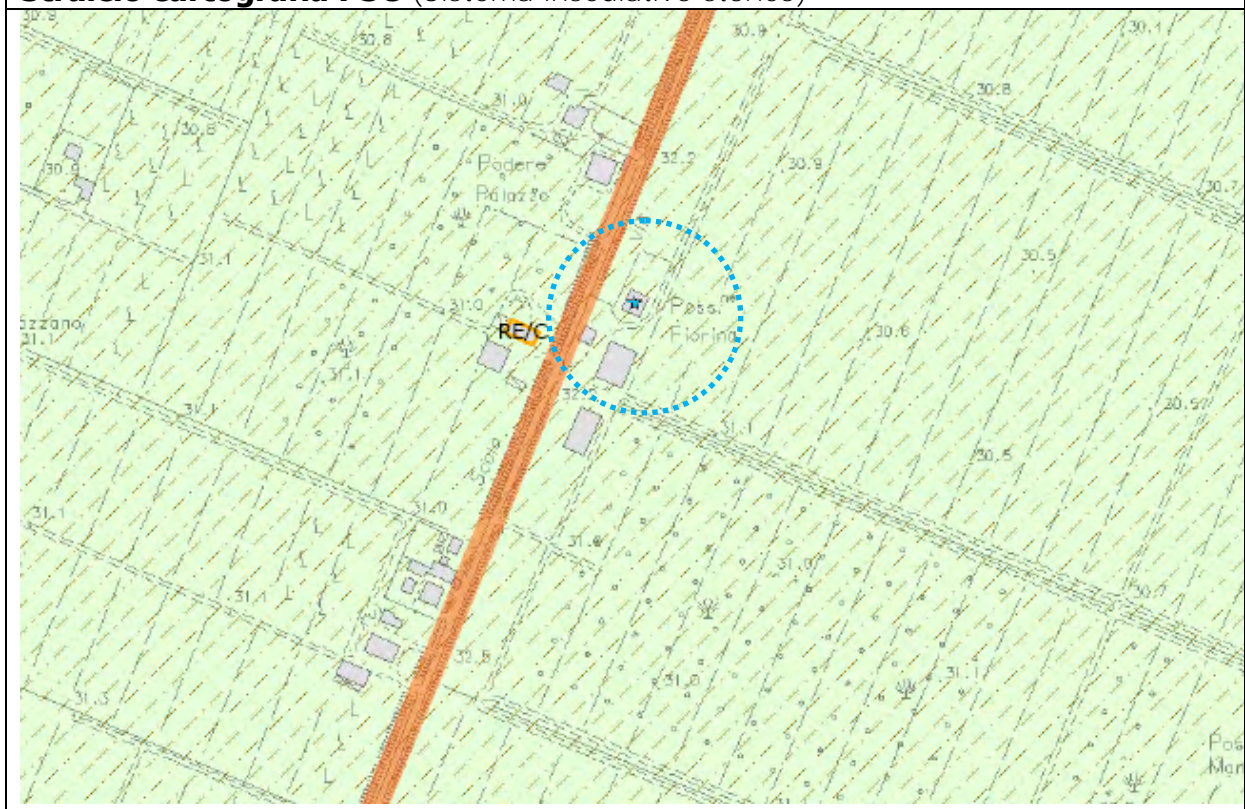
Stralcio cartografia PSC (Sistema insediativo storico)

SCHEDA 12

PIANO di COORDINAMENTO n° 17T/2001

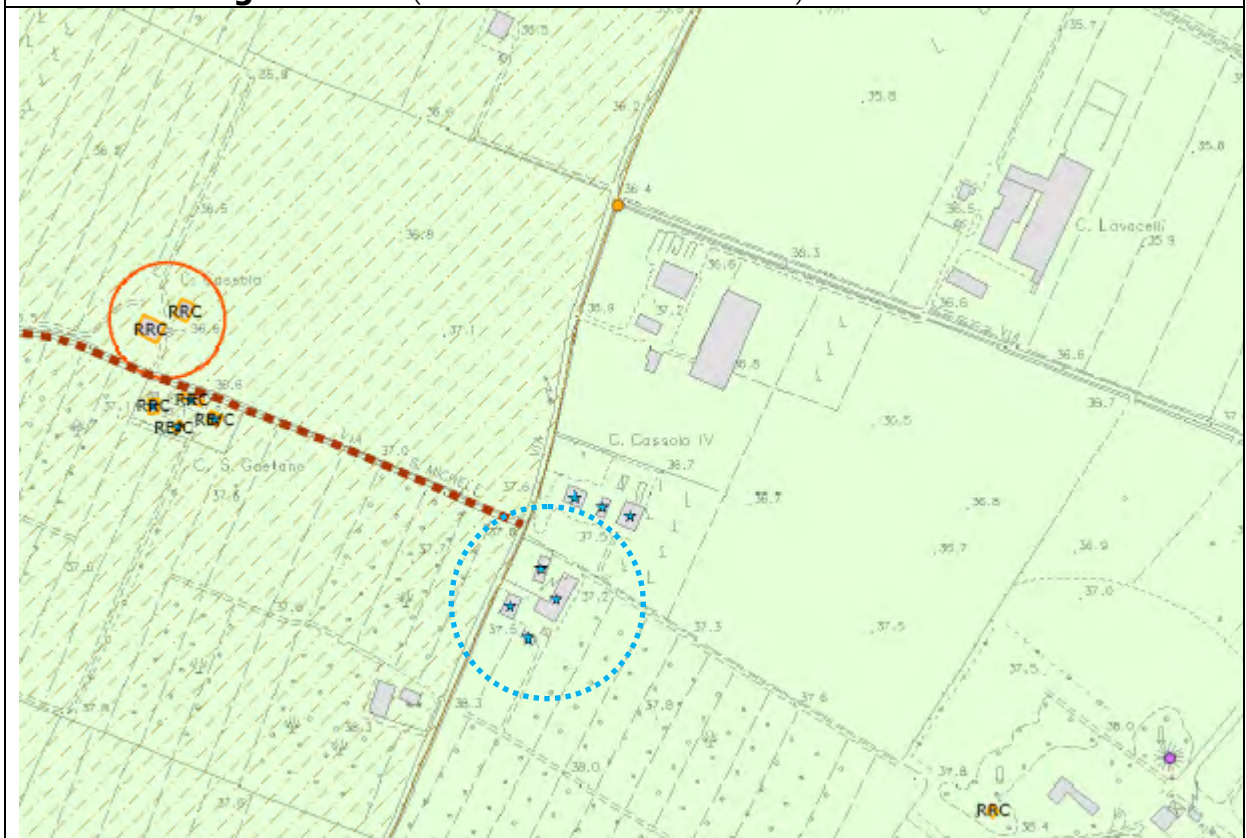
Titolare	Edilfutura snc
Data provvedimento	rilascio 07/03/2003 prot. 4818
Atto unilaterale d'obbligo	Repertoriato il 08/03/2003
Ubicazione	Via Muzza Nuova, 12/A
Identificativi catastali	Fg 28 – Mappale 75
Usi ammessi	U.1 – Abitazione civile e accessori
Numero max alloggi/unità	Numero complessivo = 4 alloggi

Stralcio cartografia PSC (Sistema insediativo storico)



SCHEDA 13**PIANO di COORDINAMENTO n° 18T/2001**

Titolare	Lorenzi Francesco, Lorenzi Franco, Ballotti Rosanna, Morisi Miria
Data provvedimento	rilascio 17/05/2002 prot. 10681
Atto unilaterale d'obbligo	Repertoriato il 29/05/2002
Ubicazione	Via Cassola di Sotto, 40
Identificativi catastali	Fg 89 – Mappale 8
Usi ammessi	U.1 – Abitazione civile e accessori
Numero max alloggi/unità	Numero complessivo = 9 alloggi

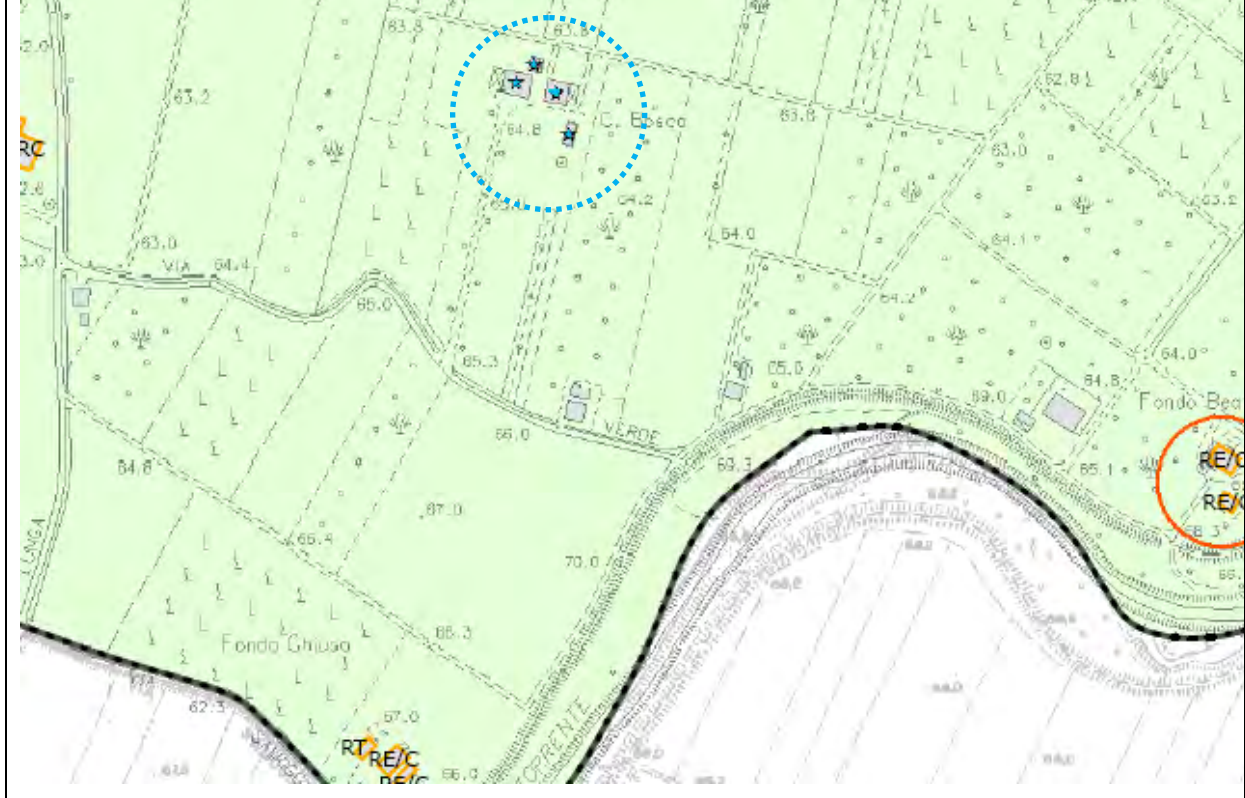
Stralcio cartografia PSC (Sistema insediativo storico)

SCHEDA 14

PIANO di COORDINAMENTO n° 19T/2001

Titolare	Grazioli Ennio
Data rilascio provvedimento	03/08/2002 prot. 16542
Atto unilaterale d'obbligo	Repertoriato il 24/08/2002
Ubicazione	Via Verdè, 3
Identificativi catastali	Fg 118 – Mappali 135, 136, 137, 139, 140
Usi ammessi	U.1 – Abitazione civile e accessori
Numero max alloggi/unità	Numero complessivo = 1 alloggio

Stralcio cartografia PSC (Sistema insediativo storico)



SCHEDA 15**PIANO di COORDINAMENTO n° 1T/2002**

Titolare	Nuova Cooperativa Casearia di Castelfranco Emilia S.c.a.r.l.
Data provvedimento	rilascio 20/07/2002 prot. 15552
Atto unilaterale d'obbligo	Repertoriato il 29/07/2002
Ubicazione	Via Cimitero
Identificativi catastali	Fg 74 – Mappali 19, 20, 21, 22
Usi ammessi	U.1 – Abitazione civile e accessori
Numero max alloggi/unità	Numero complessivo = 8 alloggi, così ripartiti: - Mappale 19 = 6 - Mappale 22 = 2

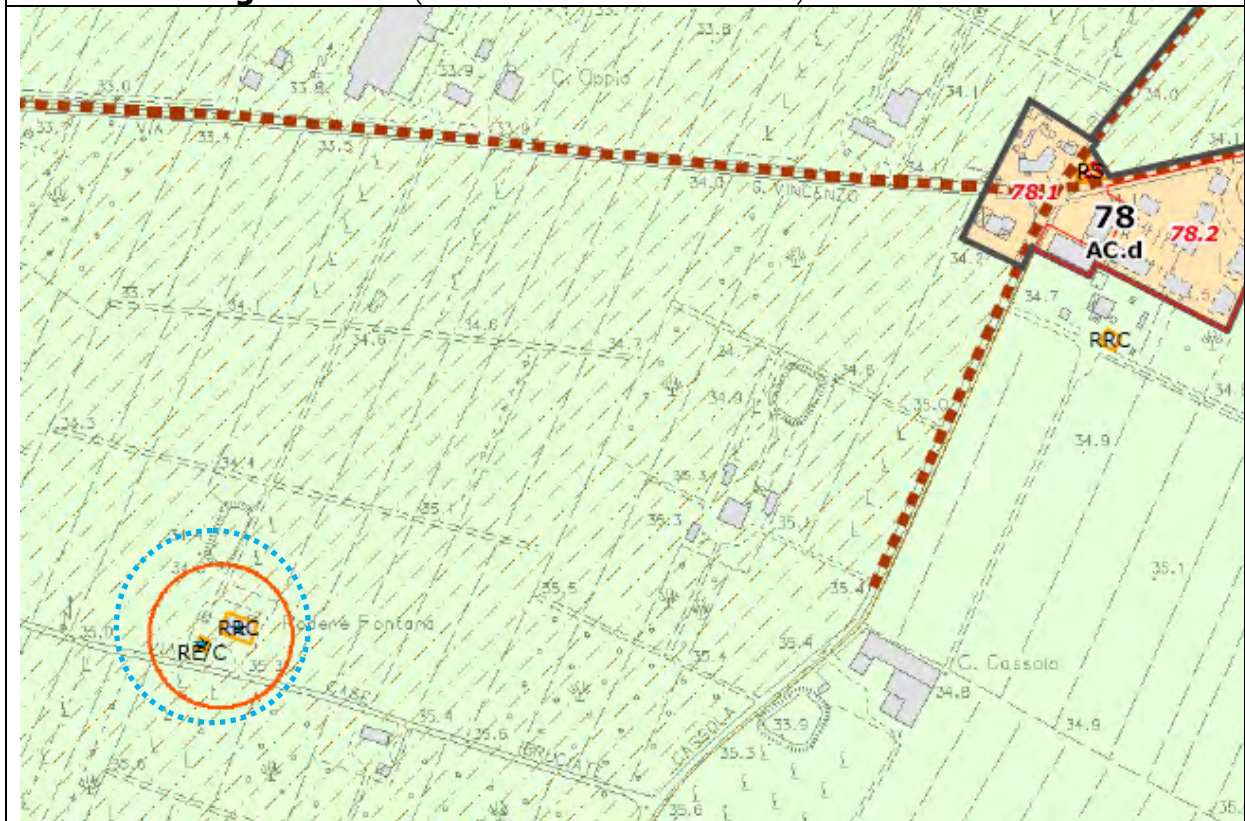
Stralcio cartografia PSC (Sistema insediativo storico)

SCHEDA 16

PIANO di COORDINAMENTO n° 2T/2002

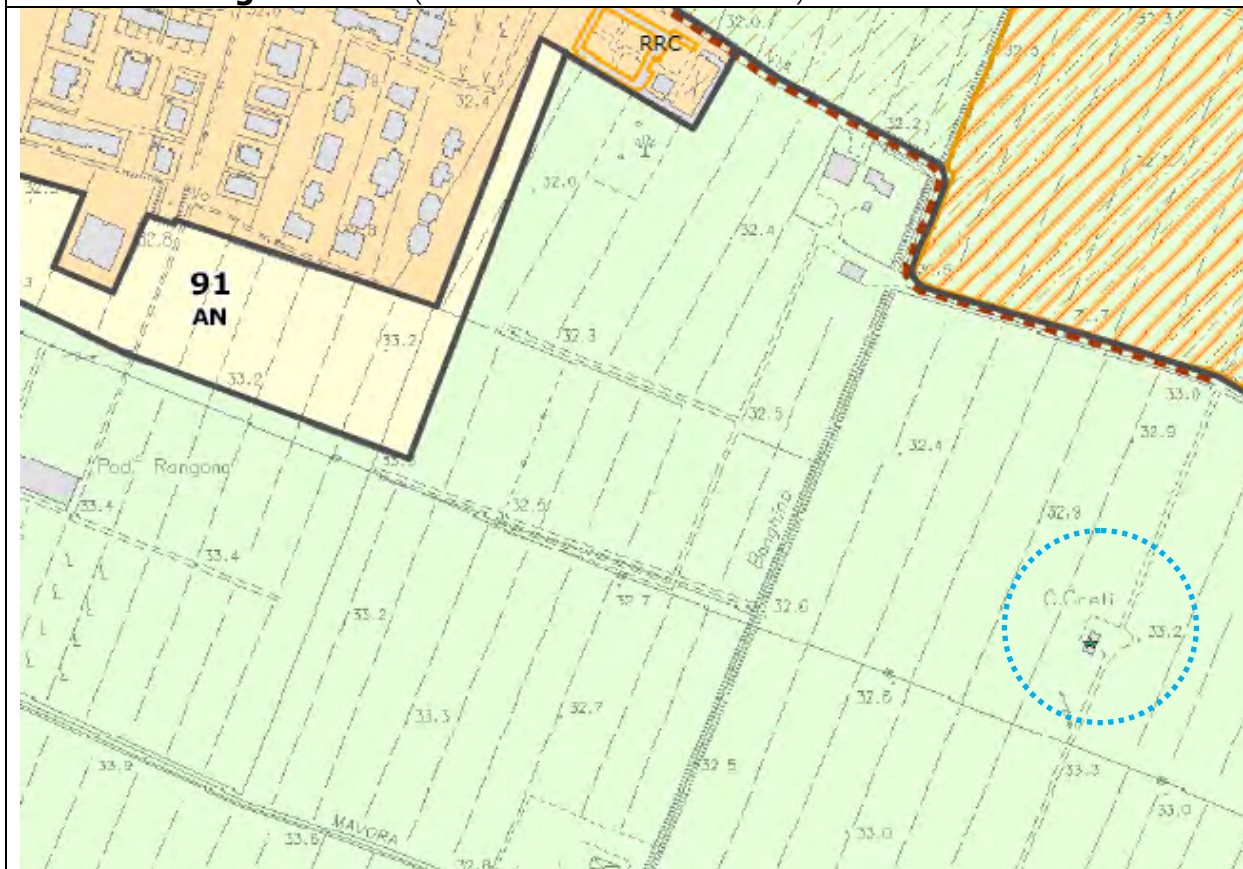
Titolare	Gagliardelli Ugo
Data provvedimento	rilascio 11/07/2003 prot. 14480
Atto unilaterale d'obbligo	Repertoriato il 05/03/2003
Ubicazione	Via Case Bruciate
Identificativi catastali	Fg 76 – Mappali 19, 20, 21
Usi ammessi	U.1 – Abitazione civile e accessori
Numero max alloggi/unità	Numero complessivo = 9 alloggi, così ripartiti: – Mappale 21 = 9

Stralcio cartografia PSC (Sistema insediativo storico)



SCHEDA 17**PIANO di COORDINAMENTO n° 3T/2002**

Titolare	Consorzio Granterre s.c.r.l.
Data provvedimento rilascio	31/07/2002 prot. 16284
Atto unilaterale d'obbligo	Repertoriato il 10/09/2002
Ubicazione	Via Prati
Identificativi catastali	Fg 36 – Mappale 4
Usi ammessi	U.1 – Abitazione civile e accessori
Numero max alloggi/unità	Numero complessivo = 1 alloggio

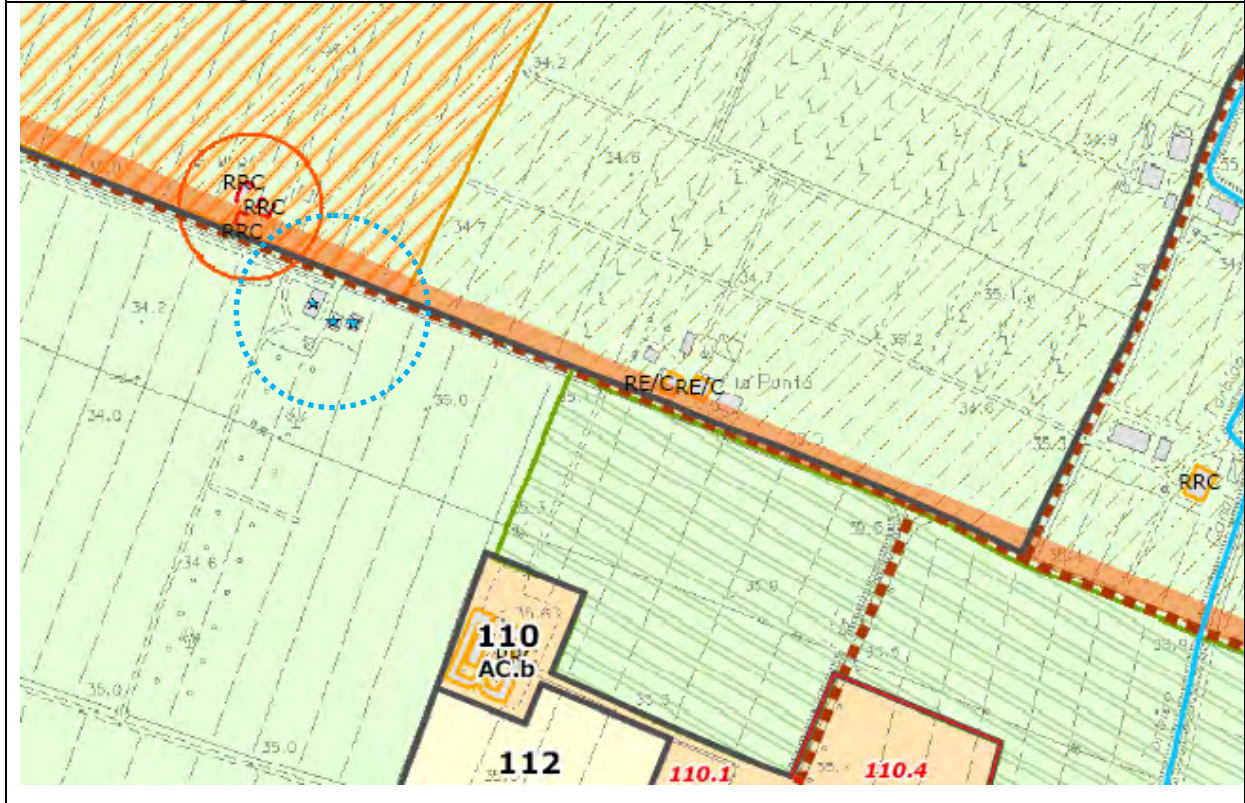
Stralcio cartografia PSC (Sistema insediativo storico)

SCHEDA 18

PIANO di COORDINAMENTO n° 4T/2002

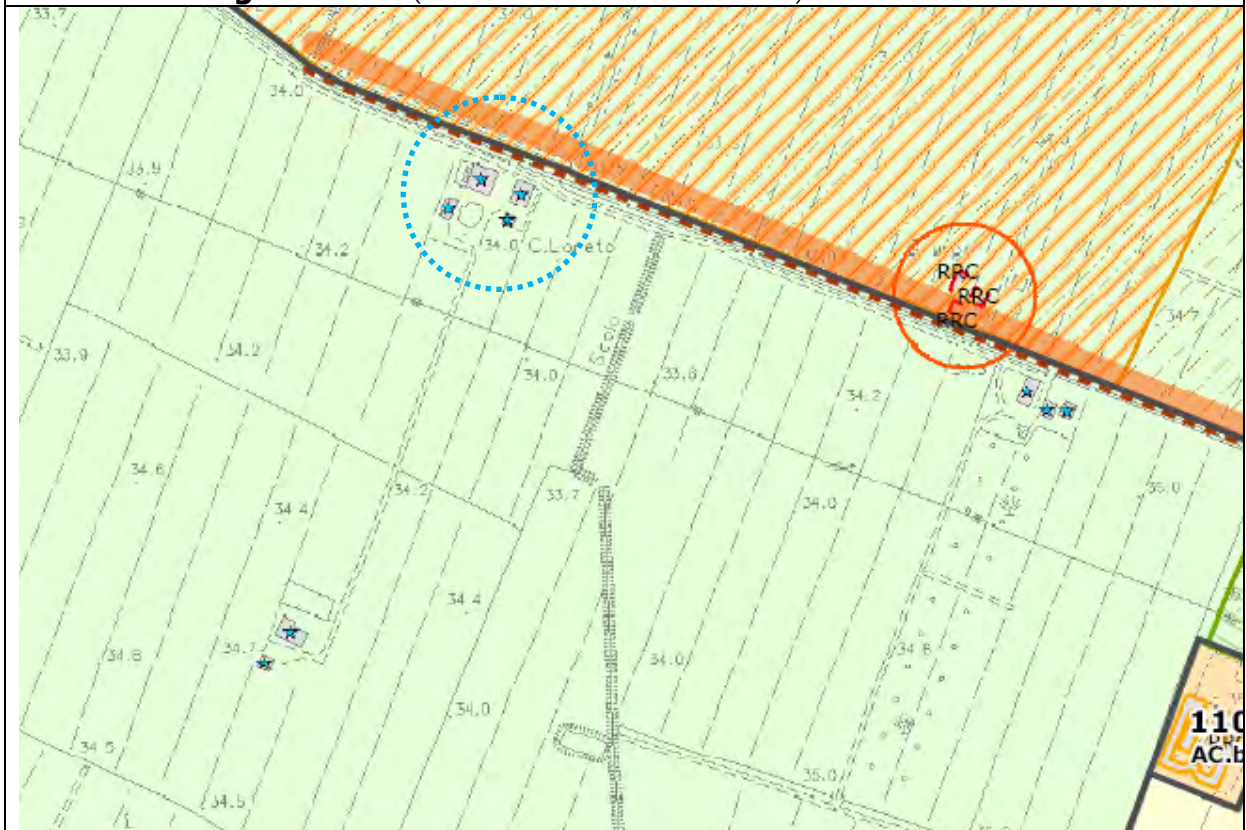
Titolare	Consorzio Granterre s.c.r.l.
Data provvedimento	rilascio 31/07/2002 prot. 16283
Atto unilaterale d'obbligo	Repertoriato il 10/09/2002
Ubicazione	Via Prati
Identificativi catastali	Fg 38 – Mappali 2, 3, 4, 5
Usi ammessi	U.1 – Abitazione civile e accessori
Numero max alloggi/unità	Numero complessivo = 7 alloggi, così ripartiti: - Mappale 2 = 3 - Mappale 3 = 3 - Mappale 4 = 1

Stralcio cartografia PSC (Sistema insediativo storico)



SCHEDA 19**PIANO di COORDINAMENTO n° 5T/2002**

Titolare	Consorzio Granterre s.c.r.l.
Data provvedimento	rilascio 03/08/2002 prot. 16541
Atto unilaterale d'obbligo	Repertoriato il 10/09/2002
Ubicazione	Via Prati
Identificativi catastali	Fg 37 – Mappali 3, 4, 5, 6
Usi ammessi	U.1 – Abitazione civile e accessori
Numero max alloggi/unità	Numero complessivo = 10 alloggi, così ripartiti: - Mappale 3 = 4 - Mappale 4 = 4 - Mappale 5 = 2

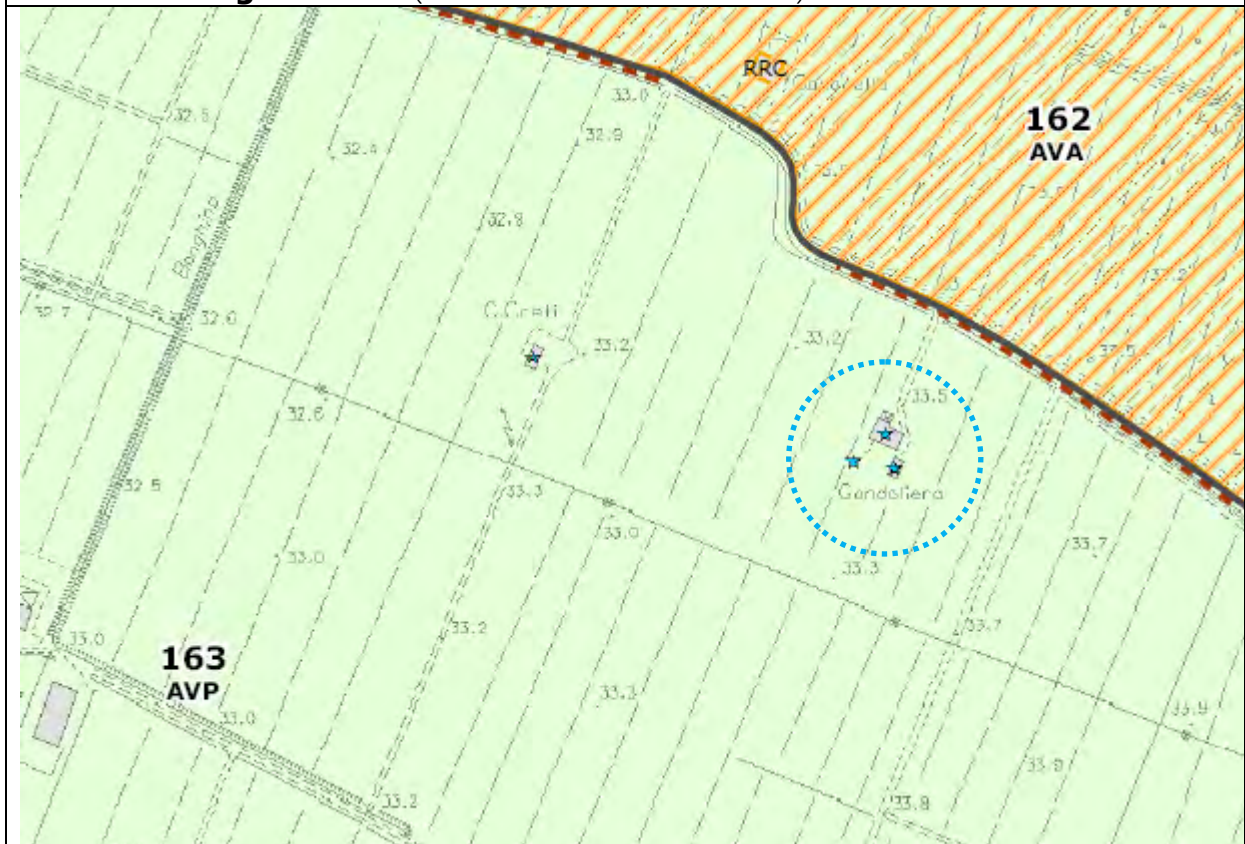
Stralcio cartografia PSC (Sistema insediativo storico)

SCHEDA 20

PIANO di COORDINAMENTO n° 6T/2002

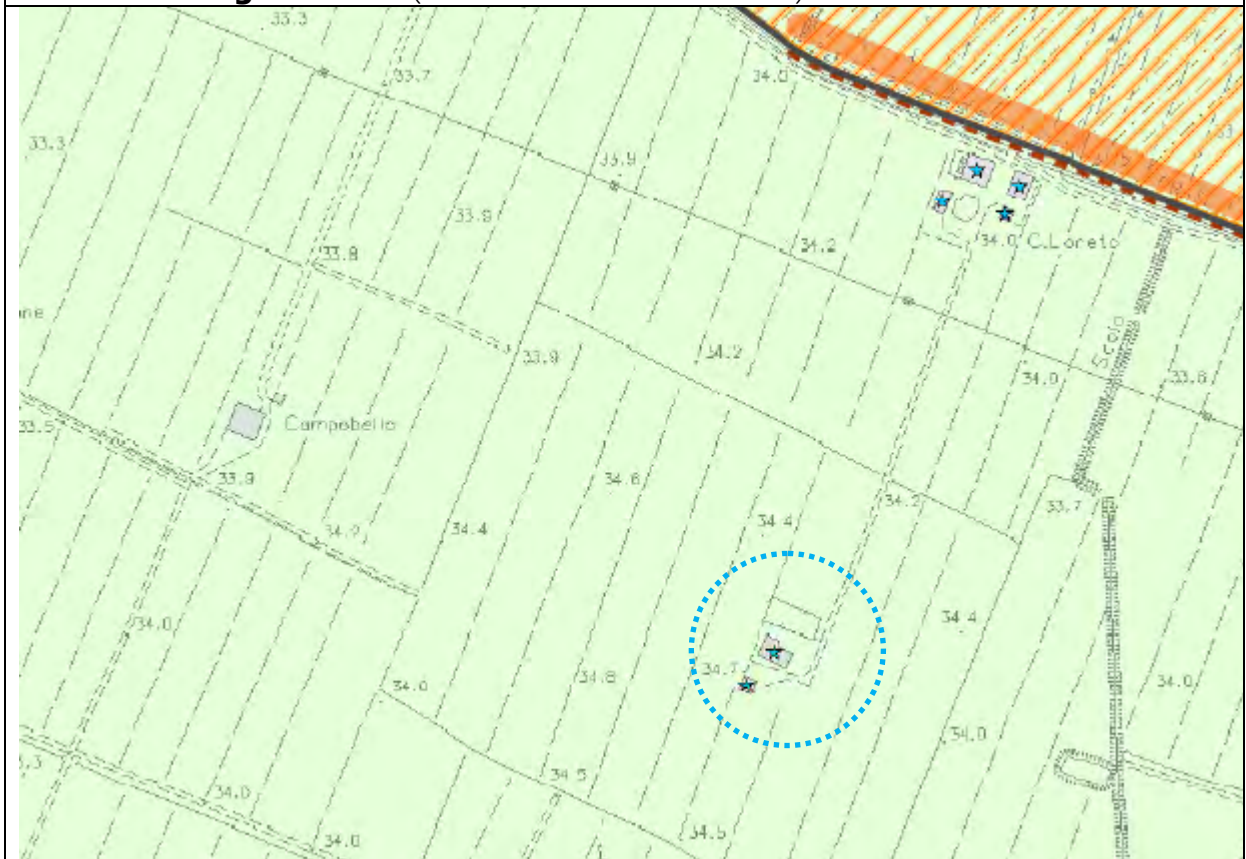
Titolare	Consorzio Granterre s.c.r.l.
Data provvedimento	rilascio 26/09/2002 prot. 19375
Atto unilaterale d'obbligo	Repertoriato il 29/10/2002
Ubicazione	Via Prati
Identificativi catastali	Fg 36 – Mappali 7, 8, 9
Usi ammessi	U.1 – Abitazione civile e accessori
Numero max alloggi/unità	Numero complessivo = 6 alloggi, così ripartiti: – Mappale 7 = 6

Stralcio cartografia PSC (Sistema insediativo storico)



SCHEDA 21**PIANO di COORDINAMENTO n° 7T/2002**

Titolare	Consorzio Granterre s.c.r.l.
Data provvedimento	rilascio 26/09/2002 prot. 19376
Atto unilaterale d'obbligo	Repertoriato il 29/10/2002
Ubicazione	Via Prati
Identificativi catastali	Fg 37 – Mappali 11, 13
Usi ammessi	U.1 – Abitazione civile e accessori
Numero max alloggi/unità	Numero complessivo = 4 alloggi, così ripartiti: - Mappale 11 = 3 - Mappale 13 = 1

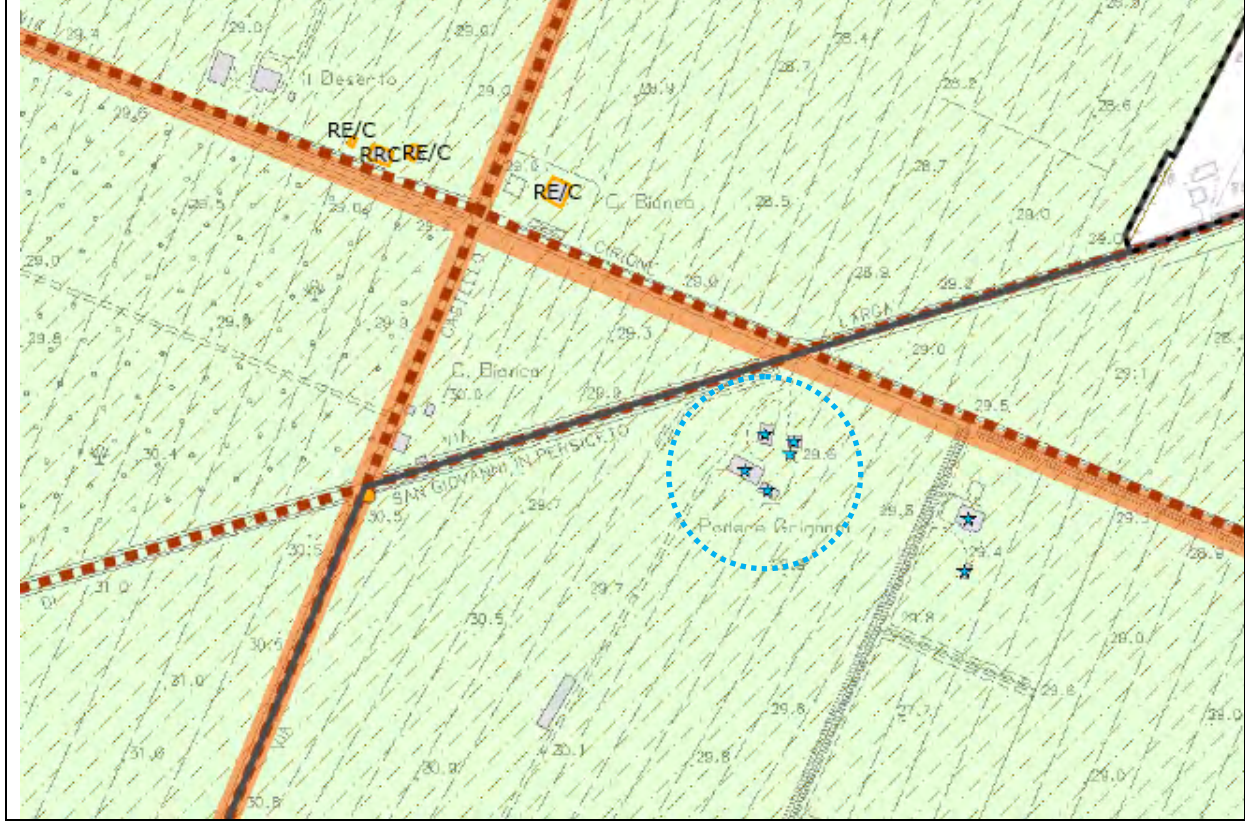
Stralcio cartografia PSC (Sistema insediativo storico)

SCHEDA 22

PIANO di COORDINAMENTO n° 9T/2002

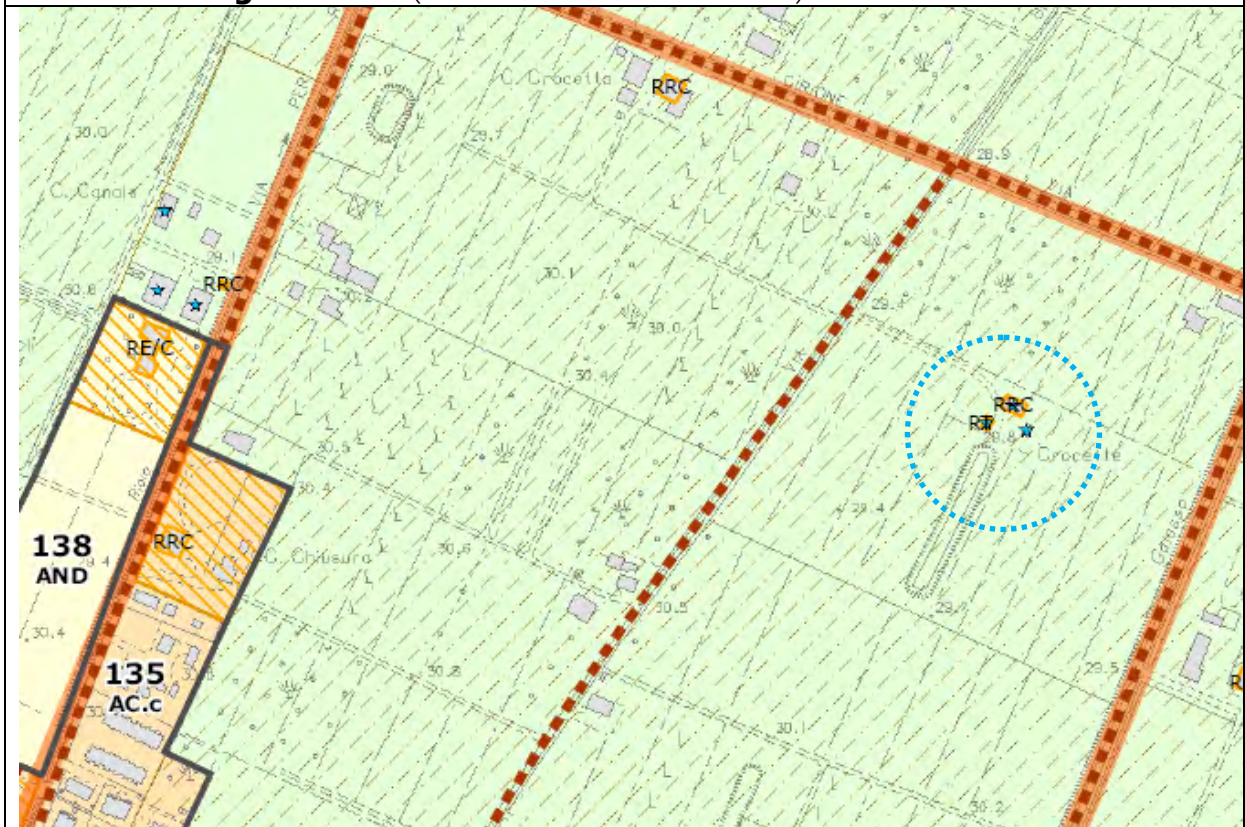
Titolare	Società Agricola "Il Castello"
Data provvedimento	rilascio 17/04/2003 prot. 7773
Atto unilaterale d'obbligo	Repertoriato il 26/01/2007
Ubicazione	Via Larga
Identificativi catastali	Fg 46 – Mappali 54, 55, 56, 57 (ex Mappali 1, 2, 3, 4, 5, 6)
Usi ammessi	U.1 – Abitazione civile e accessori
Numero max alloggi/unità	Numero complessivo = 3 alloggi, così ripartiti: - Mappale 56 = 3

Stralcio cartografia PSC (Sistema insediativo storico)



SCHEDA 23**PIANO di COORDINAMENTO n° 10T/2002**

Titolare	Corradini Giovanni
Data provvedimento	rilascio 11/04/2003 prot. 7337
Atto unilaterale d'obbligo	Repertoriato il 11/06/2003
Ubicazione	Via Bisentolo, 6
Identificativi catastali	Fg 31 – Mappali 84, 85, 86
Usi ammessi	U.1 – Abitazione civile e accessori
Numero max alloggi/unità	Numero complessivo = 3 alloggi, così ripartiti: - Mappale 84 = 2 - Mappale 86 = 1

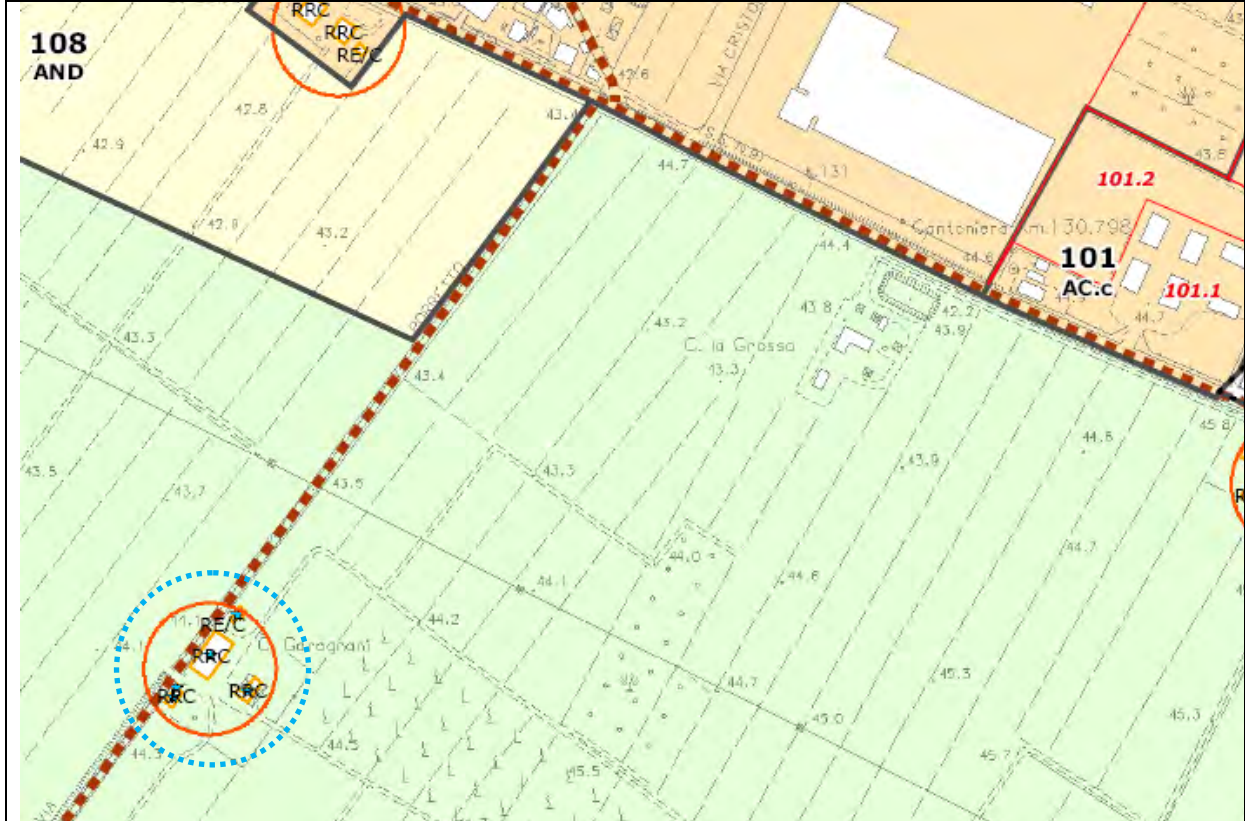
Stralcio cartografia PSC (Sistema insediativo storico)

SCHEDA 24

PIANO di COORDINAMENTO n° 11T/2002

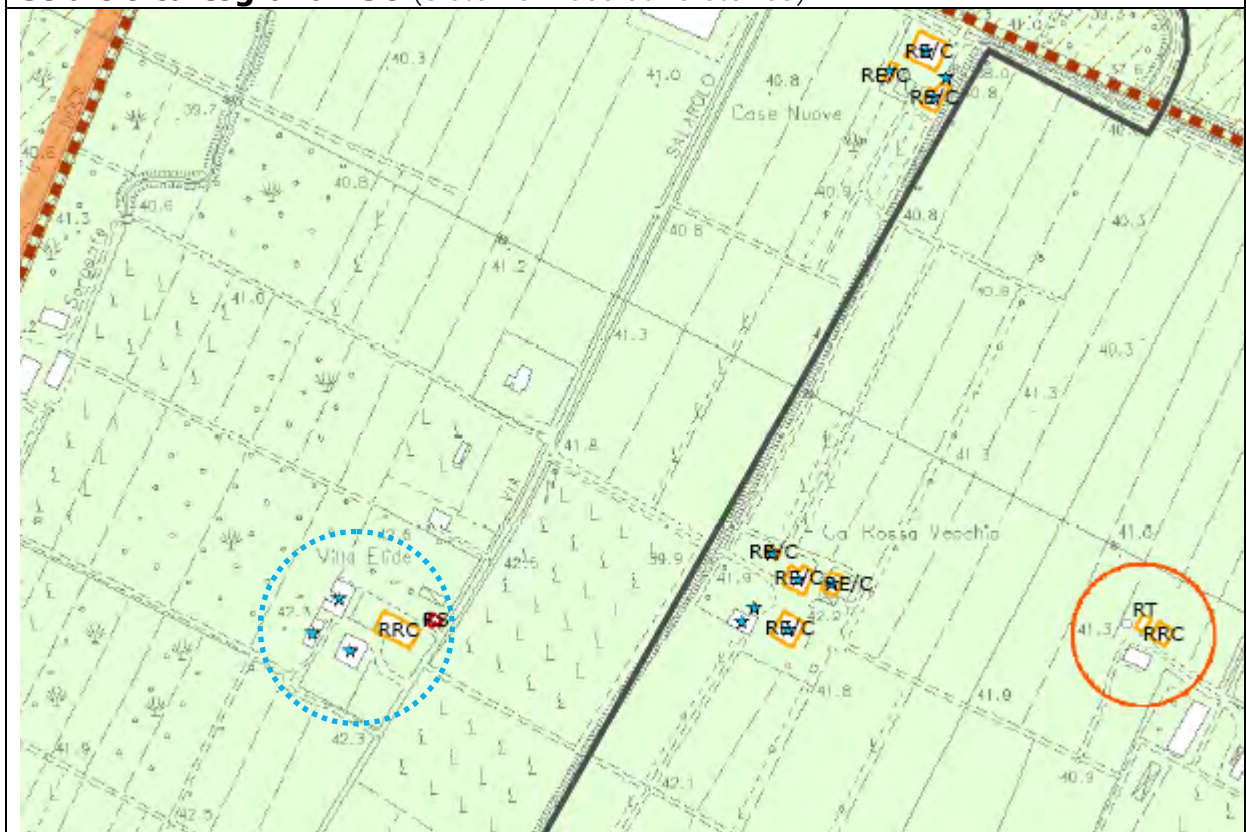
Titolare	Neri Francesco
Data rilascio provvedimento	26/01/2004 prot. 2102
Atto unilaterale d'obbligo	Repertoriato il 06/03/2004
Ubicazione	Via Porretto
Identificativi catastali	Fg 99 – Mappali 33, 34, 35, 36, 37, 38, 39, 40
Usi ammessi	U.1 – Abitazione civile e accessori
Numero max alloggi/unità	Numero complessivo = 21 alloggi, così ripartiti: - Mappale 35 e 36 = 13 - Mappale 37 = 7 - Mappale 38 = 1

Stralcio cartografia PSC (Sistema insediativo storico)



SCHEDA 25**PIANO di COORDINAMENTO n° 12T/2002**

Titolare	Guerzoni Erminio
Data rilascio provvedimento	28/11/2002 prot. 24085
Atto unilaterale d'obbligo	Repertoriato il 14/12/2002
Ubicazione	Via Salarolo, 7
Identificativi catastali	Fg 85 – Mappali 18, 19, 20, 24
Usi ammessi	U.1 – Abitazione civile e accessori
Numero max alloggi/unità	Numero complessivo = 3 alloggi, così ripartiti: - Mappale 20 = 3

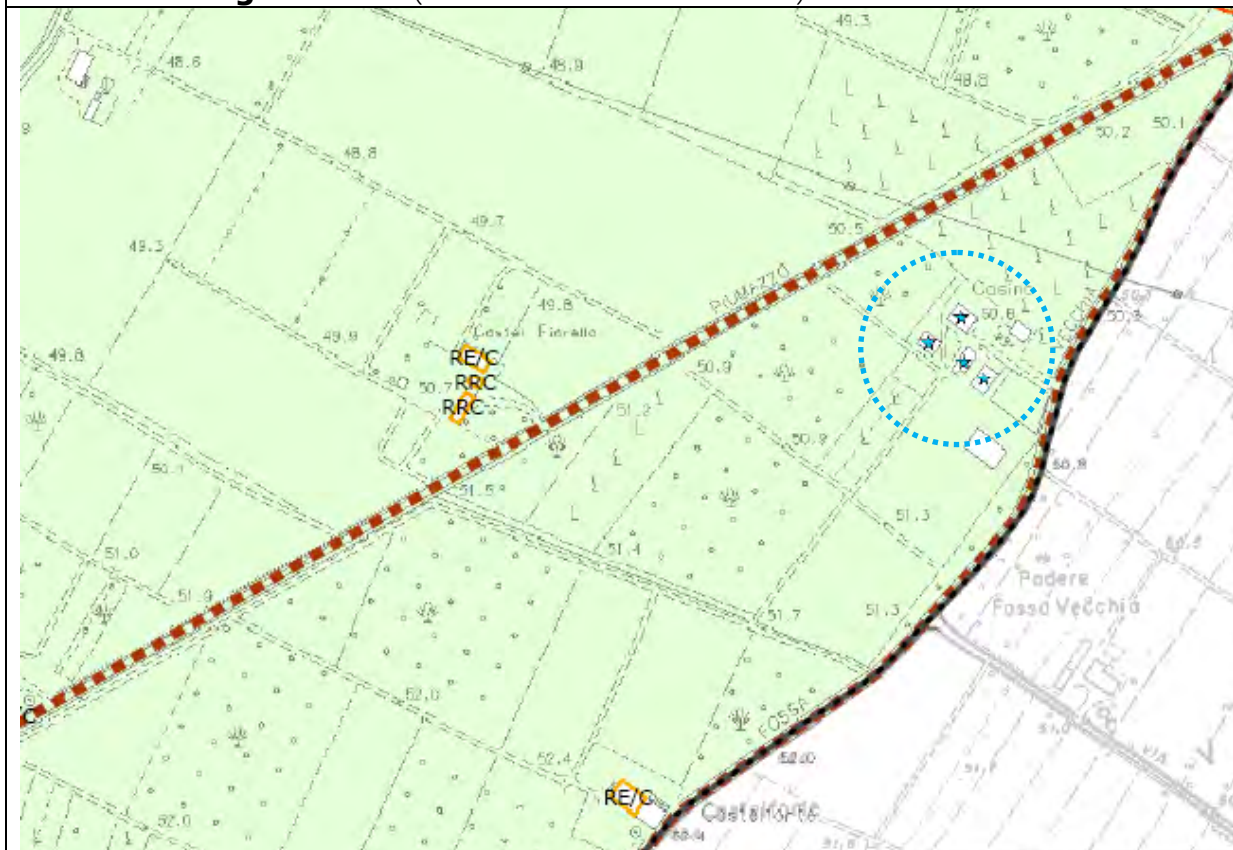
Stralcio cartografia PSC (Sistema insediativo storico)

SCHEDA 26

PIANO di COORDINAMENTO n° 15T/2002

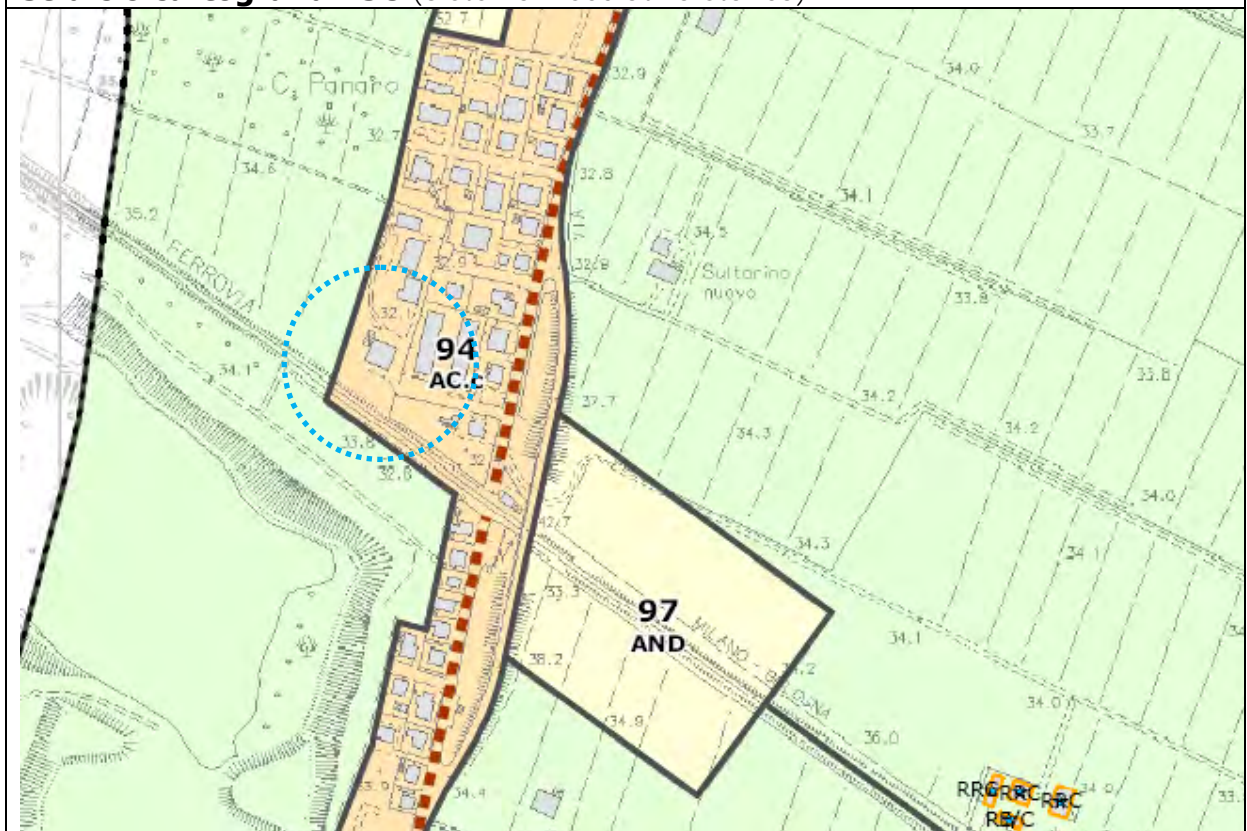
Titolare	Biavati Cesare, Biavati Mauro, Biavati Antonella
Data provvedimento	30/07/2002 prot. 16224
Atto unilaterale d'obbligo	Repertoriato il 12/08/2002
Ubicazione	Via Fossa Vecchia, 39
Identificativi catastali	Fg 106 – Mappali 4, 5, 6, 7, 8, 68
Usi ammessi	U.1 – Abitazione civile e accessori
Numero max alloggi/unità	Numero complessivo = 12 alloggi, così ripartiti: - Mappale 68 = 2 (alloggi esistenti) - Mappale 8 = 4 - Mappale 6 = 4 - Mappale 5 = 2

Stralcio cartografia PSC (Sistema insediativo storico)



SCHEDA 27**PIANO di COORDINAMENTO n° 16T/2002**

Titolare	Guidetti Romano, Adani Olga, Guidetti Piero, Guidetti Giorgio
Data provvedimento	rilascio 17/03/2003 prot. 5506
Atto unilaterale d'obbligo	Repertoriato il 03/05/2003
Ubicazione	Via Mavora, 77/1
Identificativi catastali	Fg 35 – Mappali 27, 28, 183
Usi ammessi	U.1 – Abitazione civile e accessori
Numero max alloggi/unità	Numero complessivo = 7 alloggi, così ripartiti: - Mappale 27 = 7

Stralcio cartografia PSC (Sistema insediativo storico)

SCHEDA 28

PIANO di COORDINAMENTO n° 20T/2002

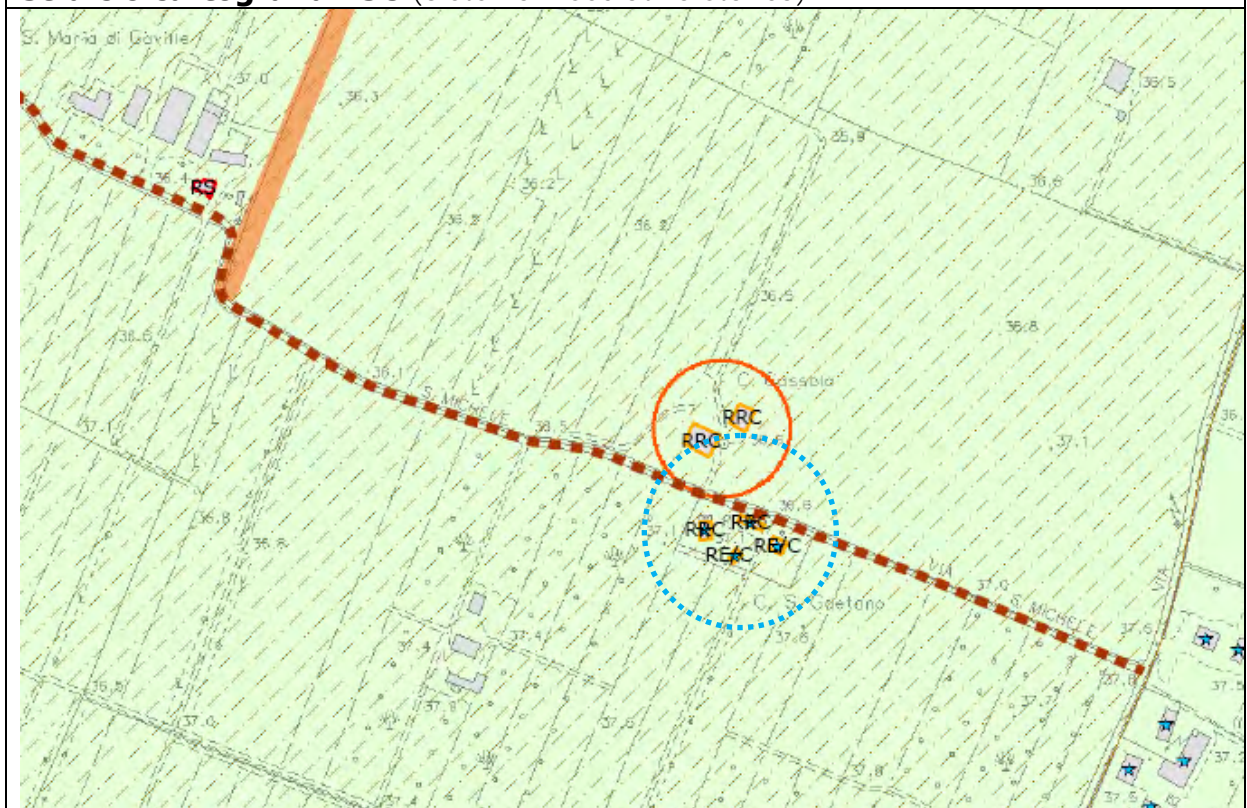
Titolare	Edildomenico s.n.c., Società Agricola Immobiliare "Il Conte" S.r.l.
Data provvedimento	12/02/2003 prot. 3020
Atto unilaterale d'obbligo	Repertoriato il //200
Ubicazione	Via Cirione, 13
Identificativi catastali	Fg 33 – Mappali 29, 30, 31, 32, 91
Usi ammessi	U.1 – Abitazione civile e accessori
Numero max alloggi/unità	Numero complessivo = 5 alloggi, così ripartiti: - Mappale = - Mappale =

Stralcio cartografia PSC (Sistema insediativo storico)



SCHEDA 29**PIANO di COORDINAMENTO n° 21T/2002**

Titolare	Tavoni Massimo, Tavoni Adolfo, Tarozzi Elena Saturnia, Del Sole Enrica, Gavioli Vittorio, Bergamini Annabella
Data provvedimento	22/11/2002 prot. 23553
Atto unilaterale d'obbligo	Repertoriato il 28/12/2002
Ubicazione	Via San Michele, 8
Identificativi catastali	Fg 75 – Mappali 1, 2, 3, 4
Usi ammessi	U.1 – Abitazione civile e accessori
Numero max alloggi/unità	Numero complessivo = 1 alloggio, così ripartito: - Mappale 4 = 1

Stralcio cartografia PSC (Sistema insediativo storico)

SCHEDA 30

PIANO di COORDINAMENTO n° 22T/2002

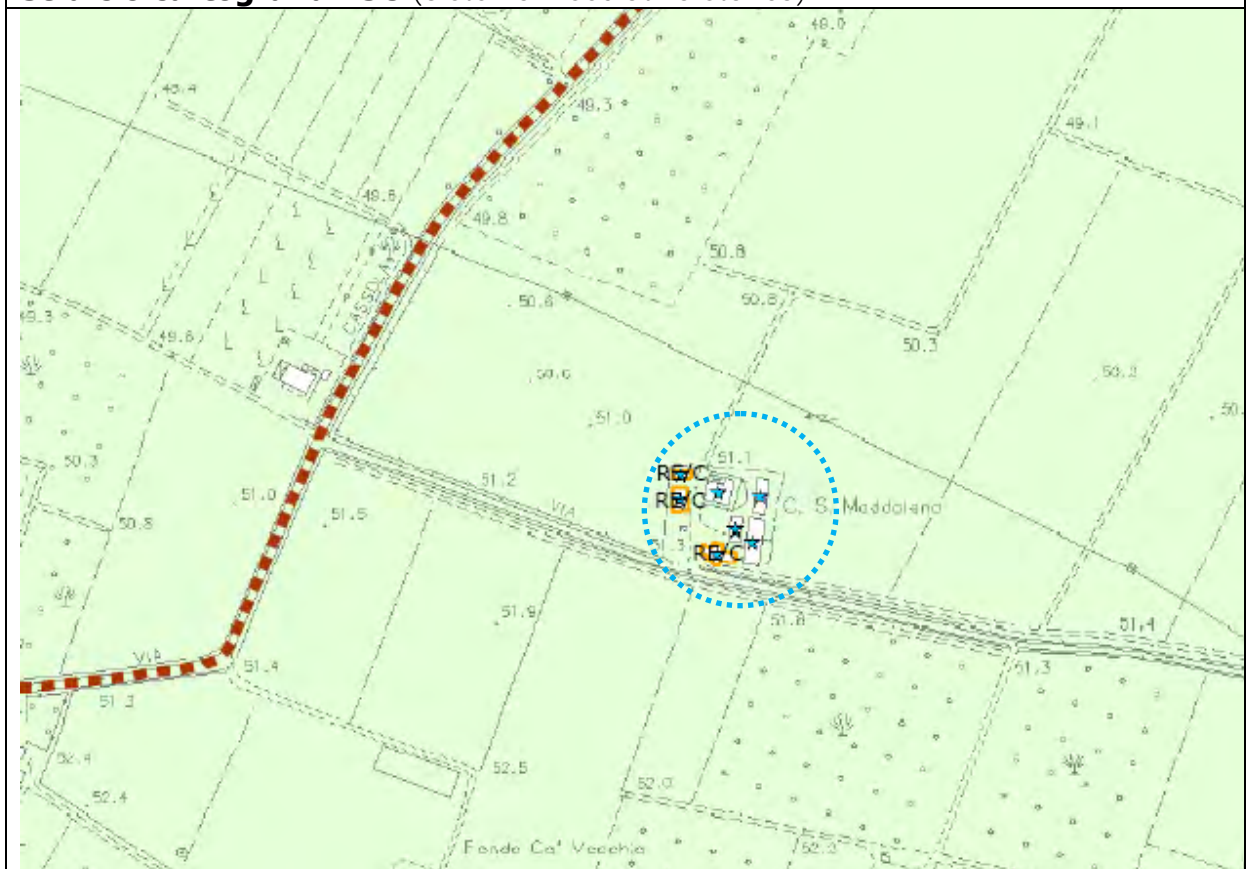
Titolare	Consorzio Granterre s.c.r.l.
Data provvedimento	rilascio 17/04/2003 prot. 7773
Atto unilaterale d'obbligo	Repertoriato il 17/05/2003
Ubicazione	Via Castello
Identificativi catastali	Fg 33 – Mappali 105, 106, 107 (ex Mappali 48, 49, 50)
Usi ammessi	U.1 – Abitazione civile e accessori
Numero max alloggi/unità	Numero complessivo = 6 alloggi, così ripartiti: - Mappale 106 = 4 - Mappale 105 = 2

Stralcio cartografia PSC (Sistema insediativo storico)



SCHEDA 31**PIANO di COORDINAMENTO n° 23T/2002**

Titolare	Azienda Agricola "Cacciari" di Cacciari Gioia
Data provvedimento	rilascio 10/11/2004 prot. 35403
Atto unilaterale d'obbligo	Repertoriato il 12/11/2004
Ubicazione	Via Santa Maria
Identificativi catastali	Fg 104 – Mappali 56, 57, 58, 59, 60, 61, 62, 63, 64, 65
Usi ammessi	U.1 – Abitazione civile e accessori
Numero max alloggi/unità	Numero complessivo = 10 alloggi, così ripartiti: <ul style="list-style-type: none"> - Mappale 56 = 2 - Mappale 58 = 2 - Mappale 60 = 2 - Mappale 62 = 2 - Mappale 61 = 2

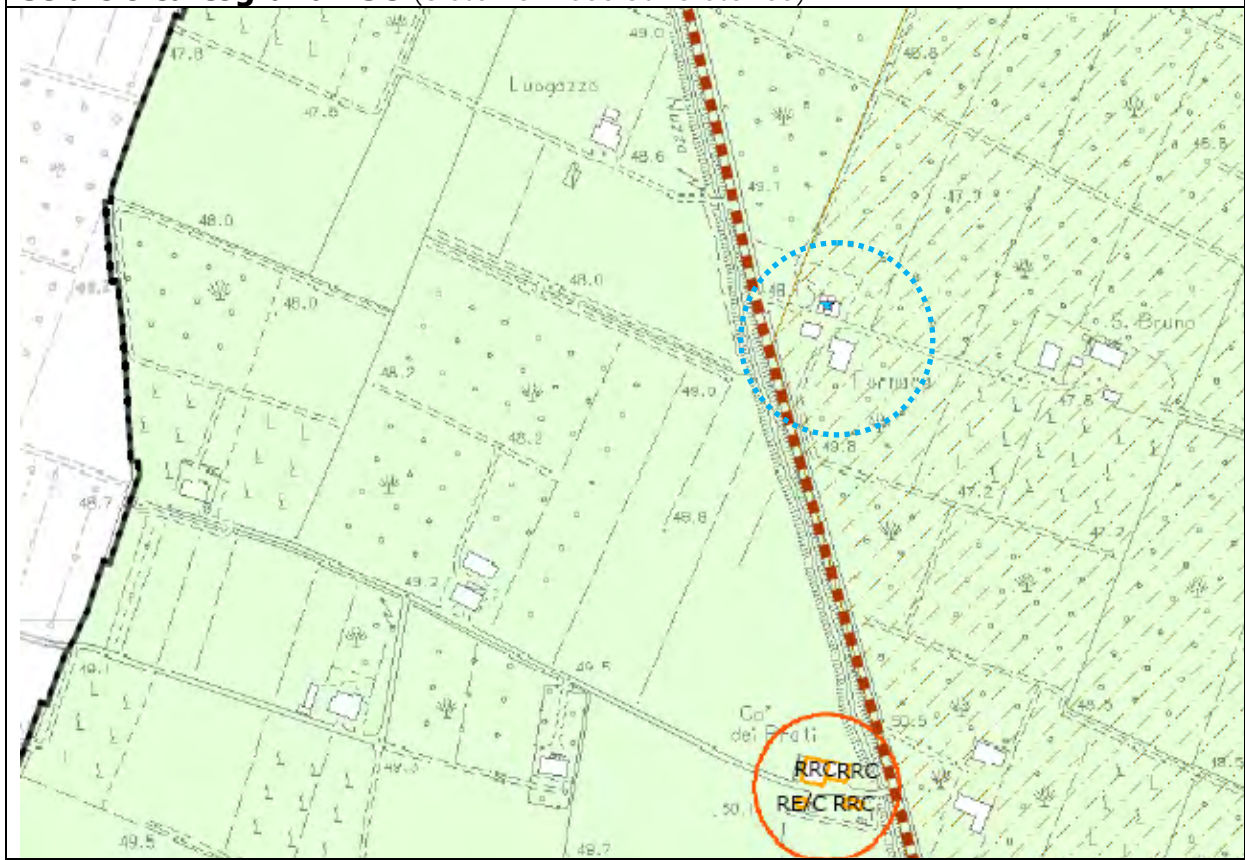
Stralcio cartografia PSC (Sistema insediativo storico)

SCHEDA 32

PIANO di COORDINAMENTO n° 24T/2002

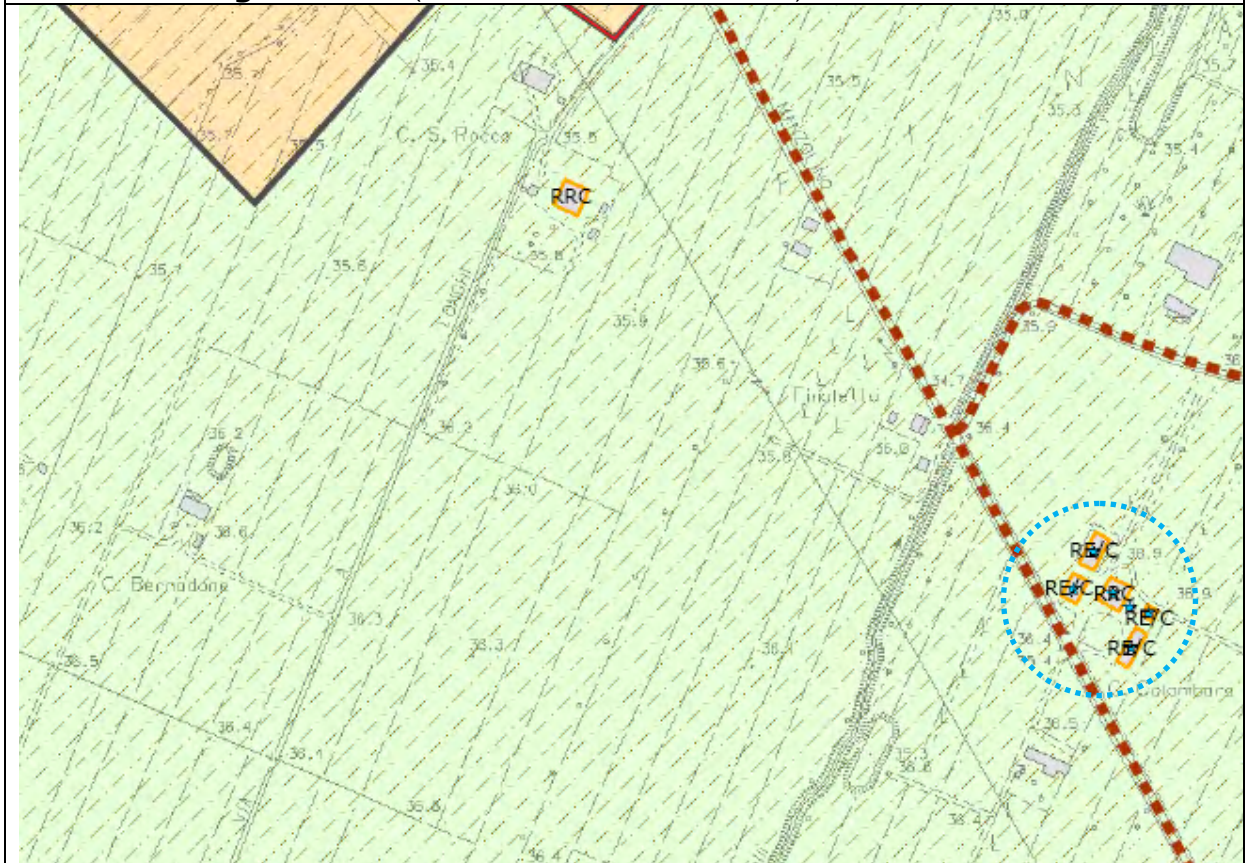
Titolare	Natalini Daniele
Data rilascio provvedimento	15/04/2003 prot. 7558
Atto unilaterale d'obbligo	Repertoriato il 24/04/2003
Ubicazione	Via Muzza Corona
Identificativi catastali	Fg 92 – Mappale 82
Usi ammessi	U.1 – Abitazione civile e accessori
Numero max alloggi/unità	Numero complessivo = 3 alloggi, così ripartiti: - Mappale 82 = 3

Stralcio cartografia PSC (Sistema insediativo storico)



SCHEMA 33**PIANO di COORDINAMENTO n° 25T/2002**

Titolare	Società Immobiliare Agricola Solarolo
Data provvedimento rilascio	16/09/2003 prot. 18836
Atto unilaterale d'obbligo	Repertoriato il 18/11/2003
Ubicazione	Via Manzolino Est
Identificativi catastali	Fg 73 – Mappali 1, 2, 3, 4, 5, 6, 7, 8, 9
Usi ammessi	U.1 – Abitazione civile e accessori
Numero max alloggi/unità	Numero complessivo = 10 alloggi, così ripartiti: - Mappale 3 = 4 - Mappale 4 = 3 - Mappale 8 = 3

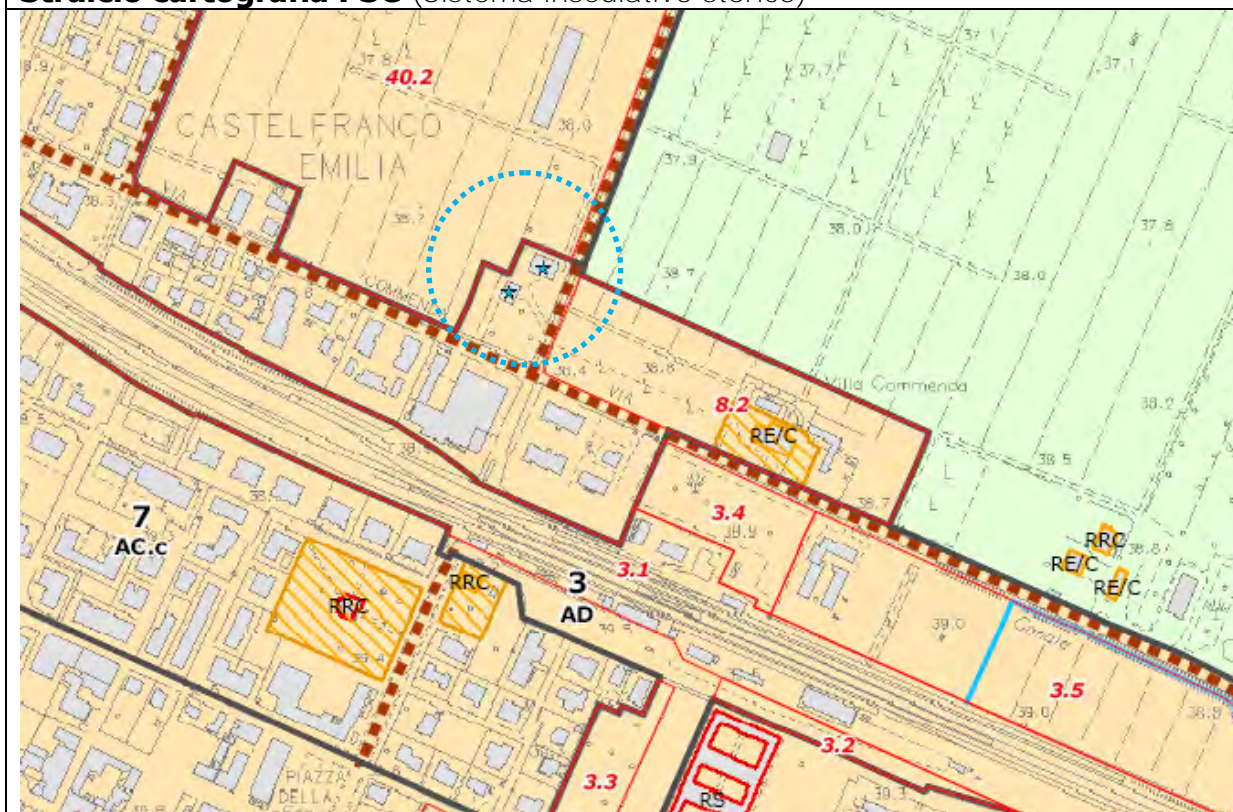
Stralcio cartografia PSC (Sistema insediativo storico)

SCHEDA 34

PIANO di COORDINAMENTO n° 26T/2002

Titolare	Barbieri Antonio
Data provvedimento	rilascio 21/05/2003 prot. 5821
Atto unilaterale d'obbligo	Repertoriato il 05/04/2003
Ubicazione	Via Canola
Identificativi catastali	Fg 53 – Mappali 23, 24, 441
Usi ammessi	U.1 – Abitazione civile e accessori
Numero max alloggi/unità	Numero complessivo = 5 alloggi, così ripartiti: - Mappale 23 = 3 - Mappale 24 = 2

Stralcio cartografia PSC (Sistema insediativo storico)



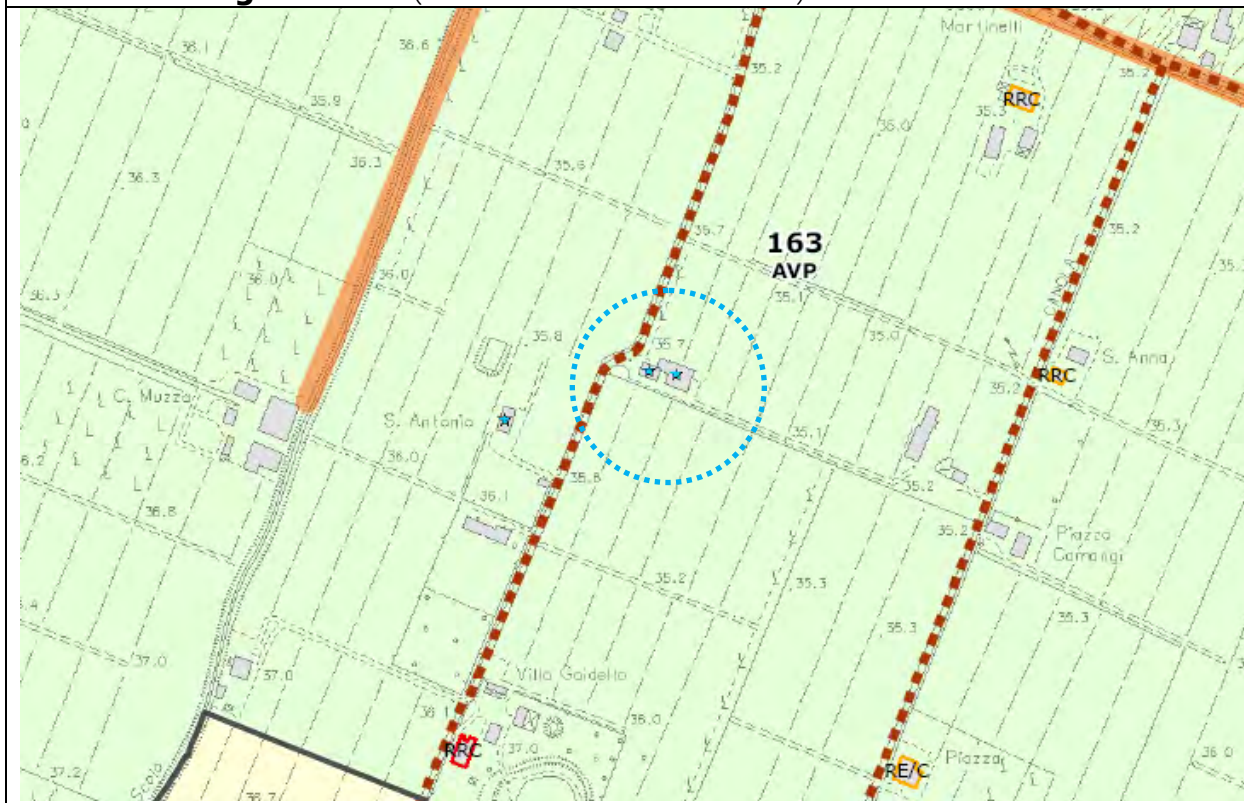
SCHEDA 35**PIANO di COORDINAMENTO n° 27T/2002**

Titolare	Ruffo Ludovica
Data provvedimento	rilascio 23/04/2004 prot. 12870
Atto unilaterale d'obbligo	Repertoriato il 26/01/2007
Ubicazione	Podere Valle
Identificativi catastali	Fg 71 – Mappali 47, 48, 49, 50, 51
Usi ammessi	U.1 – Abitazione civile e accessori
Numero max alloggi/unità	Numero complessivo = 5 alloggi, così ripartiti: - Mappale 49 = 2 - Mappale 47 = 3

Stralcio cartografia PSC (Sistema insediativo storico)

SCHEDA 37**PIANO di COORDINAMENTO n° 29T/2002**

Titolare	Melchiorri Adriano, Vecchi Franca
Data provvedimento	10/02/2004 prot. 4006
Atto unilaterale d'obbligo	Repertoriato il 27/11/2004
Ubicazione	Via Gaidello, 24
Identificativi catastali	Fg 52 – Mappale 39
Usi ammessi	U.1 – Abitazione civile e accessori
Numero max alloggi/unità	Numero complessivo = 3 alloggi

Stralcio cartografia PSC (Sistema insediativo storico)

SCHEDA 38

PIANO di COORDINAMENTO n° 30T/2002

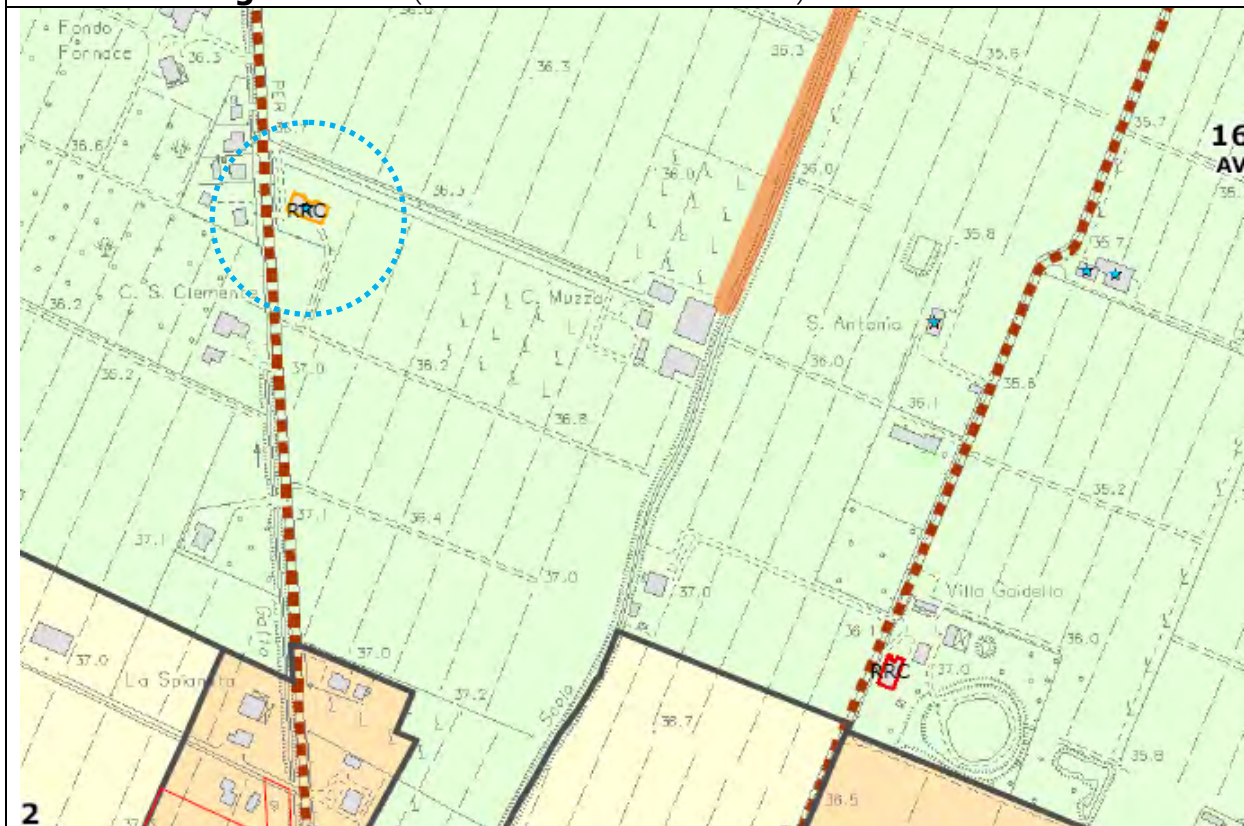
Titolare	Ruffo Ludovica
Data provvedimento	rilascio 23/04/2004 prot. 12880
Atto unilaterale d'obbligo	Repertoriato il 26/01/2007
Ubicazione	Via Molino Dolo
Identificativi catastali	Fg 70 – Mappali 77, 78, 79, 80
Usi ammessi	U.1 – Abitazione civile e accessori
Numero max alloggi/unità	Numero complessivo = 6 alloggi, così ripartiti: - Mappale 77 = 2 - Mappale 78 = 4

Stralcio cartografia PSC (Sistema insediativo storico)



SCHEDA 39**PIANO di COORDINAMENTO n° 31T/2002**

Titolare	Amadei Ettore
Data rilascio provvedimento	12/02/2004 prot. 14481
Atto unilaterale d'obbligo	Repertoriato il 27/02/2004
Ubicazione	Via Per Panzano, 57-58
Identificativi catastali	Fg 40 – Mappale 132
Usi ammessi	U.1 – Abitazione civile e accessori
Numero max alloggi/unità	Numero complessivo = 6 alloggi

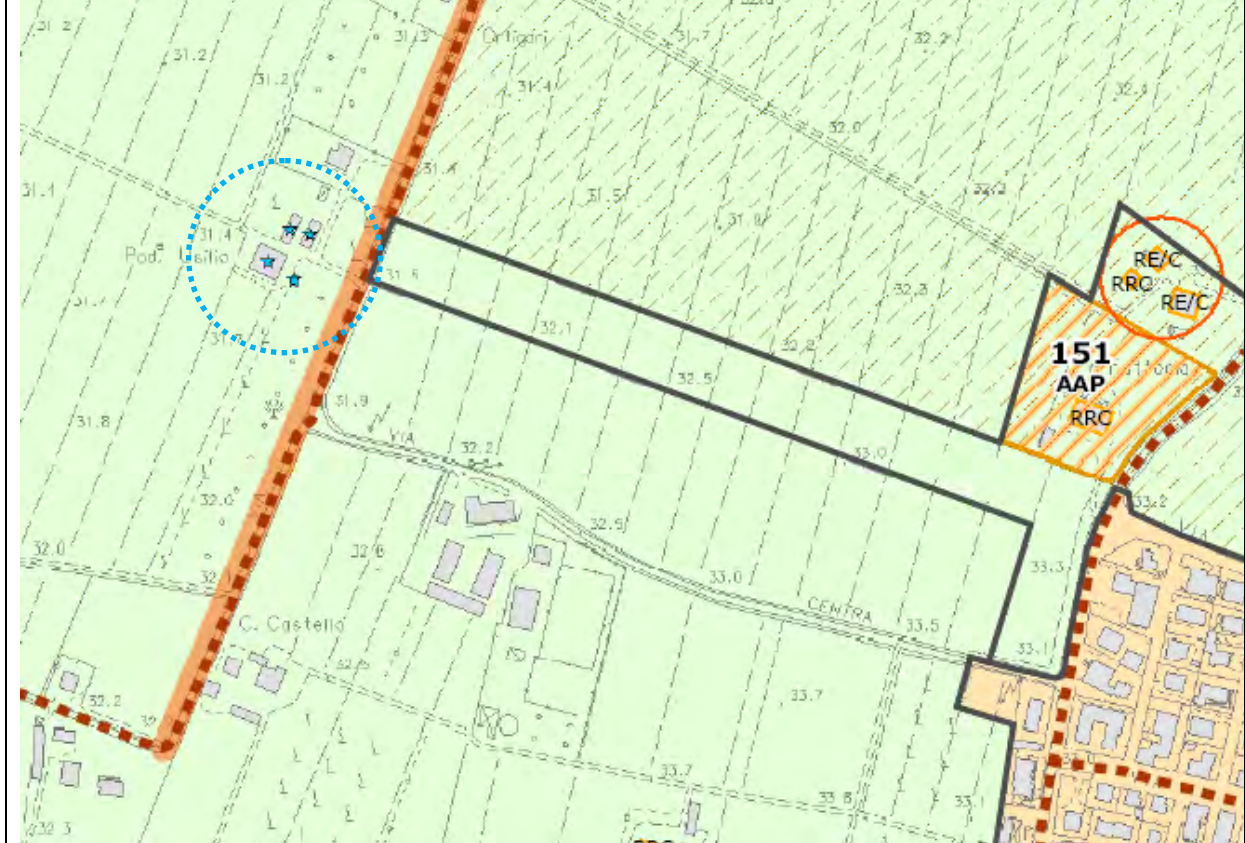
Stralcio cartografia PSC (Sistema insediativo storico)

SCHEDA 40

PIANO di COORDINAMENTO n° 32T/2002

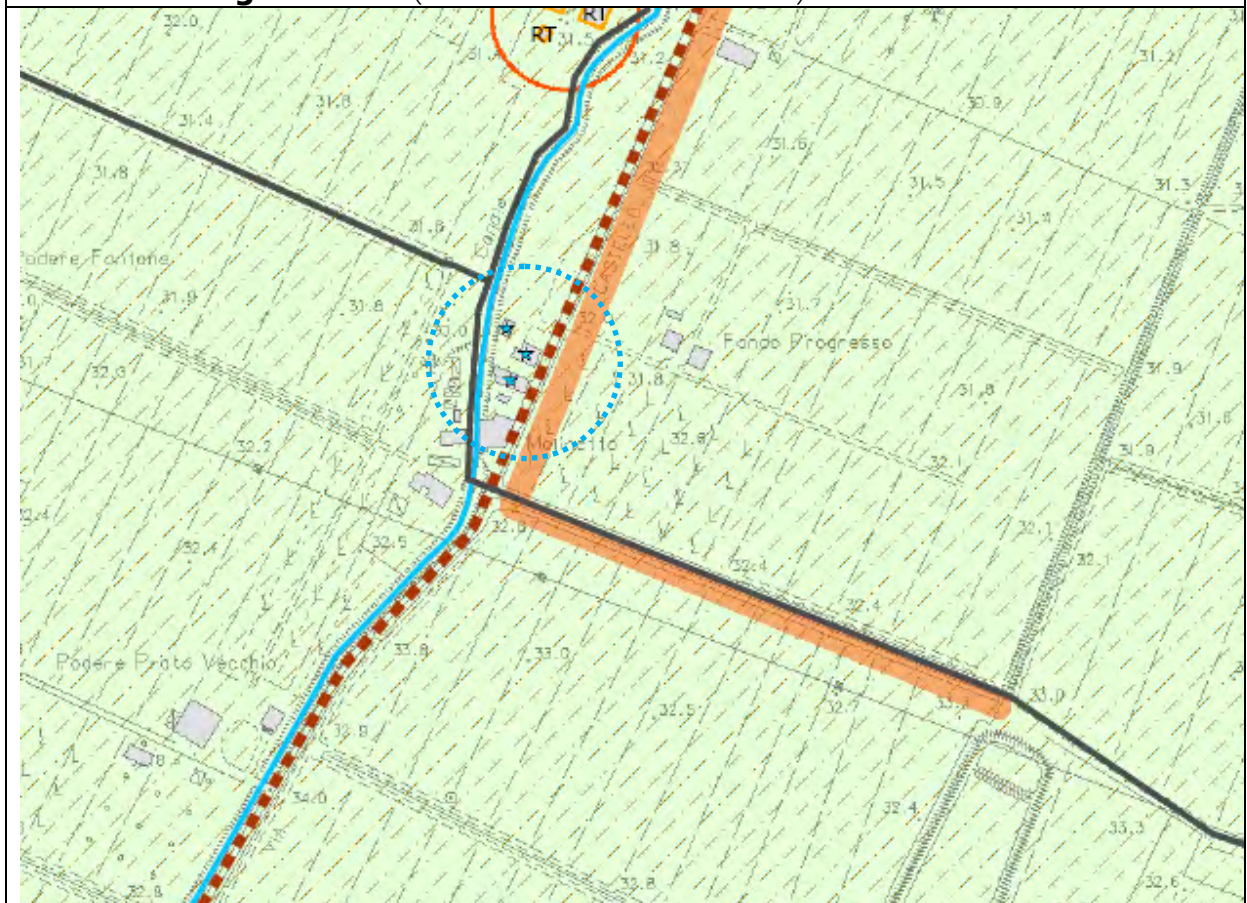
Titolare	Gambigliani Zoccoli Valeria
Data provvedimento	rilascio 31/03/2003 prot. 6460
Atto unilaterale d'obbligo	Repertoriato il 02/04/2003
Ubicazione	Via Ortigara
Identificativi catastali	Fg 21 – Mappali 14, 15, 16, 17, 108, 113 (parte)
Usi ammessi	U.1 – Abitazione civile e accessori
Numero max alloggi/unità	Numero complessivo = 8 alloggi, così ripartiti: - Mappale 17 = 8

Stralcio cartografia PSC (Sistema insediativo storico)



SCHEDA 41**PIANO di COORDINAMENTO n° 33T/2002**

Titolare	Nuova Cooperativa Casearia S.c.r.l.
Data provvedimento	rilascio 11/04/2003 prot. 7320
Atto unilaterale d'obbligo	Repertoriato il 24/01/2007
Ubicazione	Via Castello, 21
Identificativi catastali	Fg 58 – Mappale 17 (parte)
Usi ammessi	U.1 – Abitazione civile e accessori
Numero max alloggi/unità	Numero complessivo = 5 alloggi

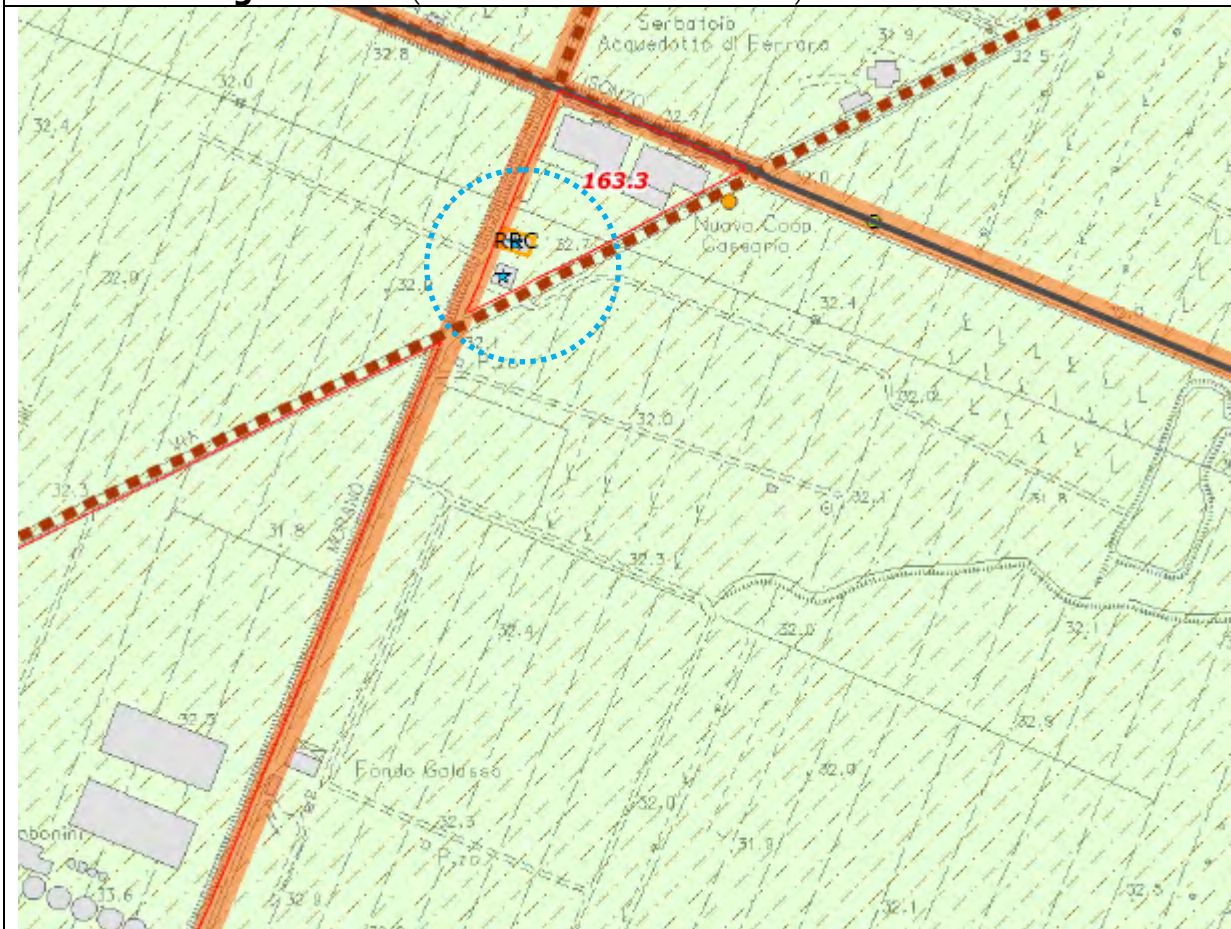
Stralcio cartografia PSC (Sistema insediativo storico)

SCHEDA 42

PIANO di COORDINAMENTO n° 34T/2002

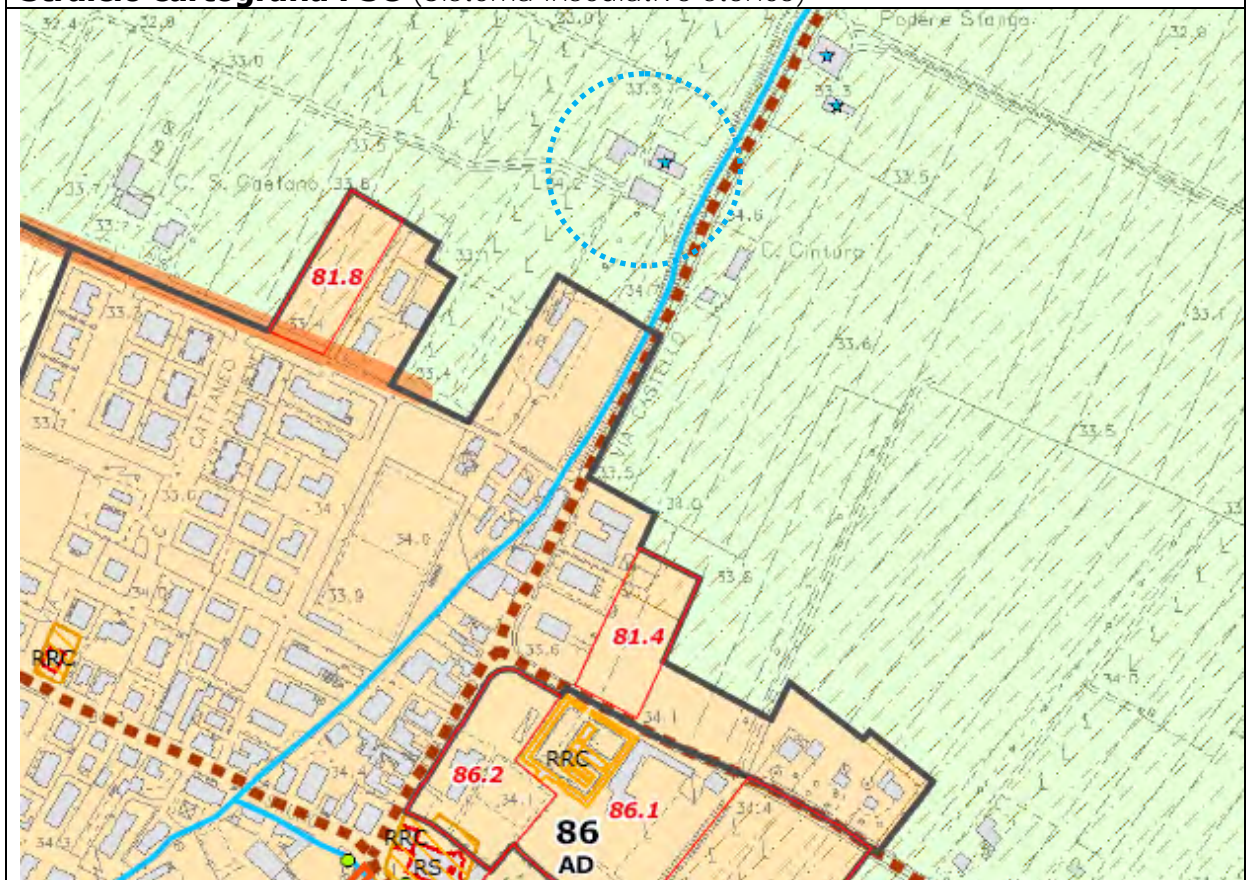
Titolare	Nuova Cooperativa Casearia S.c.r.l.
Data provvedimento	rilascio 26/05/2003 prot. 10452
Atto unilaterale d'obbligo	Repertoriato il 24/01/2007
Ubicazione	Via Larga – Via Morano
Identificativi catastali	Fg 55 – Mappali 27
Usi ammessi	U.1 – Abitazione civile e accessori
Numero max alloggi/unità	Numero complessivo = 3 alloggi

Stralcio cartografia PSC (Sistema insediativo storico)



SCHEDA 43**PIANO di COORDINAMENTO n° 1T/2003**

Titolare	Simoni Franco
Data provvedimento	rilascio 04/08/2003 prot. 16417
Atto unilaterale d'obbligo	Repertoriato il 02/09/2003
Ubicazione	Via Castello, 3
Identificativi catastali	Fg 58 – Mappali 73, 135
Usi ammessi	U.1 – Abitazione civile e accessori
Numero max alloggi/unità	Numero complessivo = 1 alloggio, così ripartito: - Mappale 73 = 1

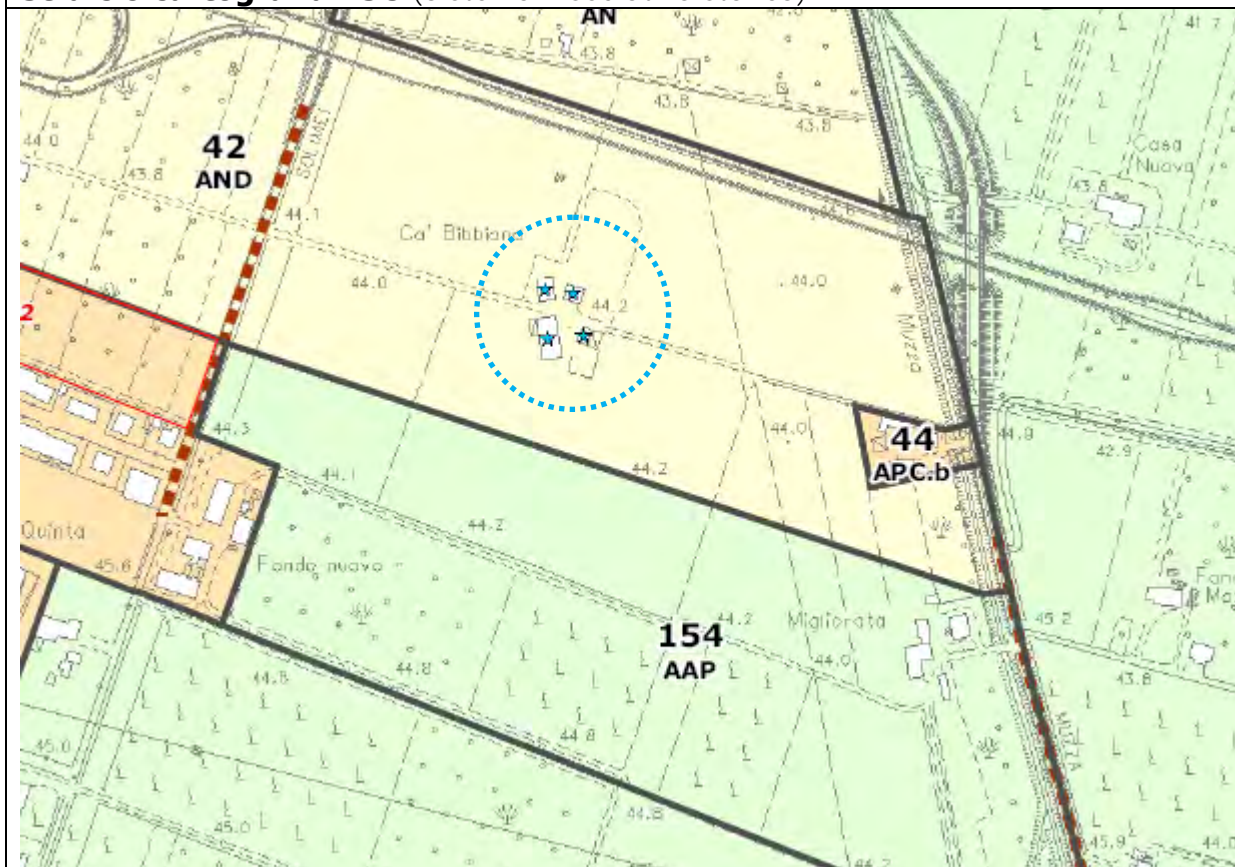
Stralcio cartografia PSC (Sistema insediativo storico)

SCHEDA 44

PIANO di COORDINAMENTO n° 2T/2003

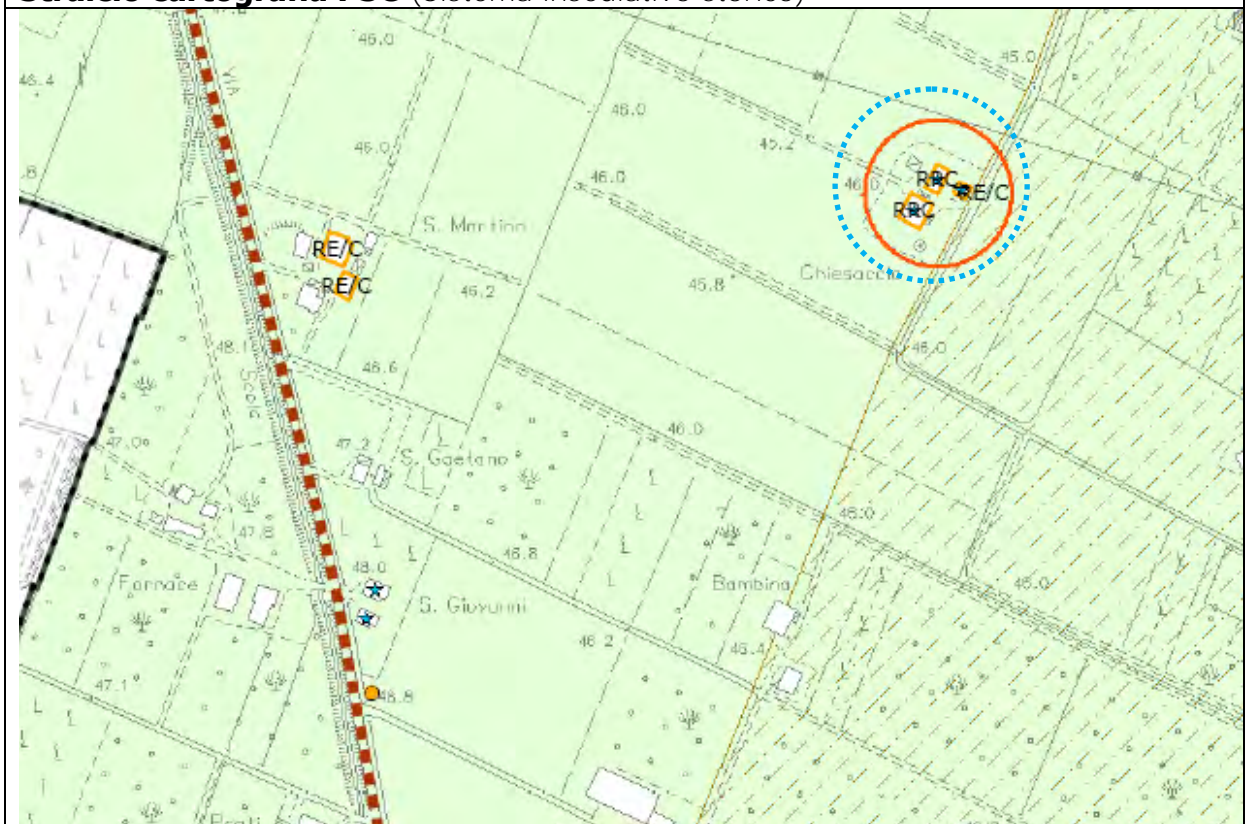
Titolare	Impresa di Costruzioni Dimensione s.r.l., Zanasi Silvia, Casarini Ugo, Cavicchioli Ornella
Data rilascio provvedimento	18/10/2003 prot. 21191
Atto unilaterale d'obbligo	Repertoriato il 28/09/2004
Ubicazione	Via Solimei
Identificativi catastali	Fg 66 – Mappali 114, 115, 116, 117, 248, 268, 170, 272
Usi ammessi	U.1 – Abitazione civile e accessori
Numero max alloggi/unità	Numero complessivo = 10 alloggi, così ripartiti: – Mappale 114 = 3 – Mappale 116 = 4 – Mappale 117 = 1 – Mappale 115 = 2

Stralcio cartografia PSC (Sistema insediativo storico)



SCHEDA 45**PIANO di COORDINAMENTO n° 3T/2003**

Titolare	Garagnani Vincenzo
Data provvedimento	rilascio 04/08/2003 prot. 16409
Atto unilaterale d'obbligo	Repertoriato il 04/11/2003
Ubicazione	Via Celeste
Identificativi catastali	Fg 92 – Mappali 6, 7, 8
Usi ammessi	U.1 – Abitazione civile e accessori
Numero max alloggi/unità	Numero complessivo = 6 alloggi, così ripartiti: - Mappale 6 = 4 - Mappale 8 = 2

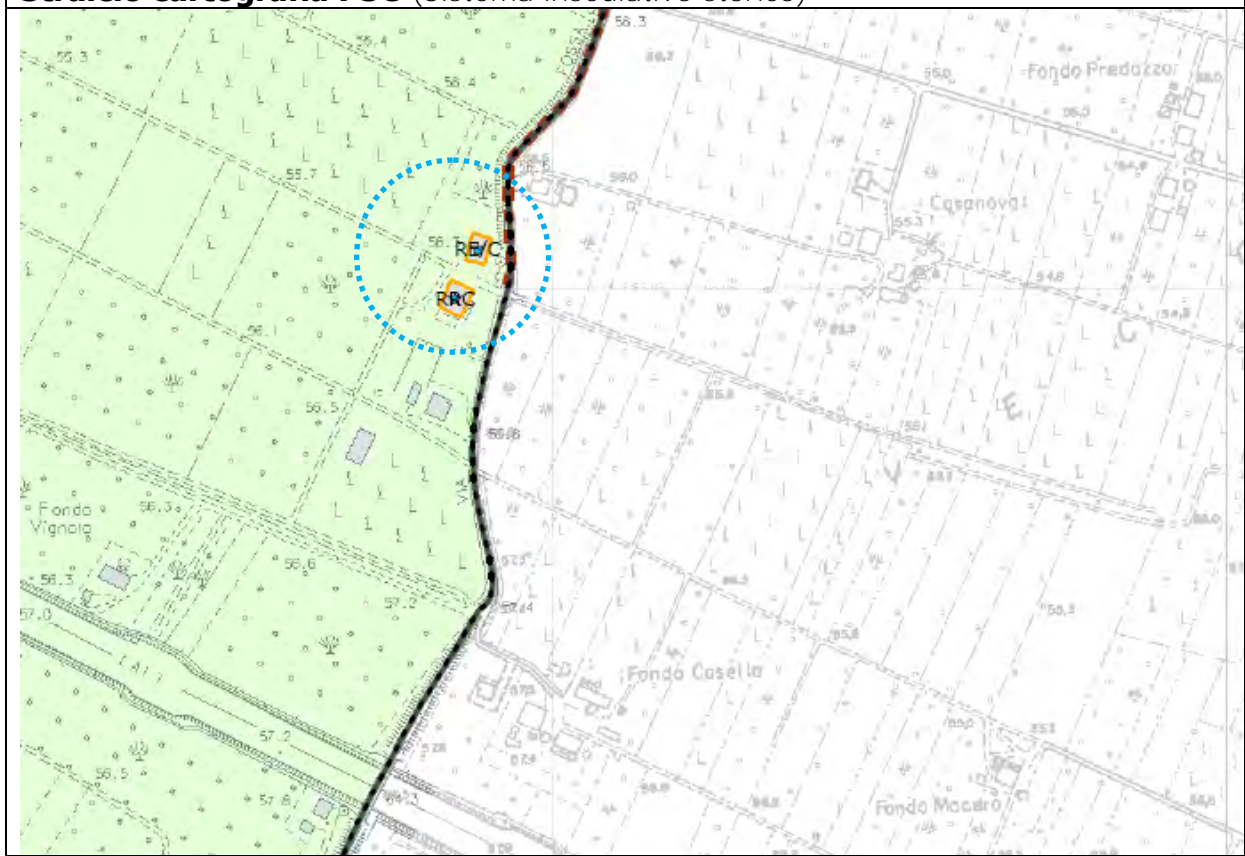
Stralcio cartografia PSC (Sistema insediativo storico)

SCHEDA 46

PIANO di COORDINAMENTO n° 4T/2003

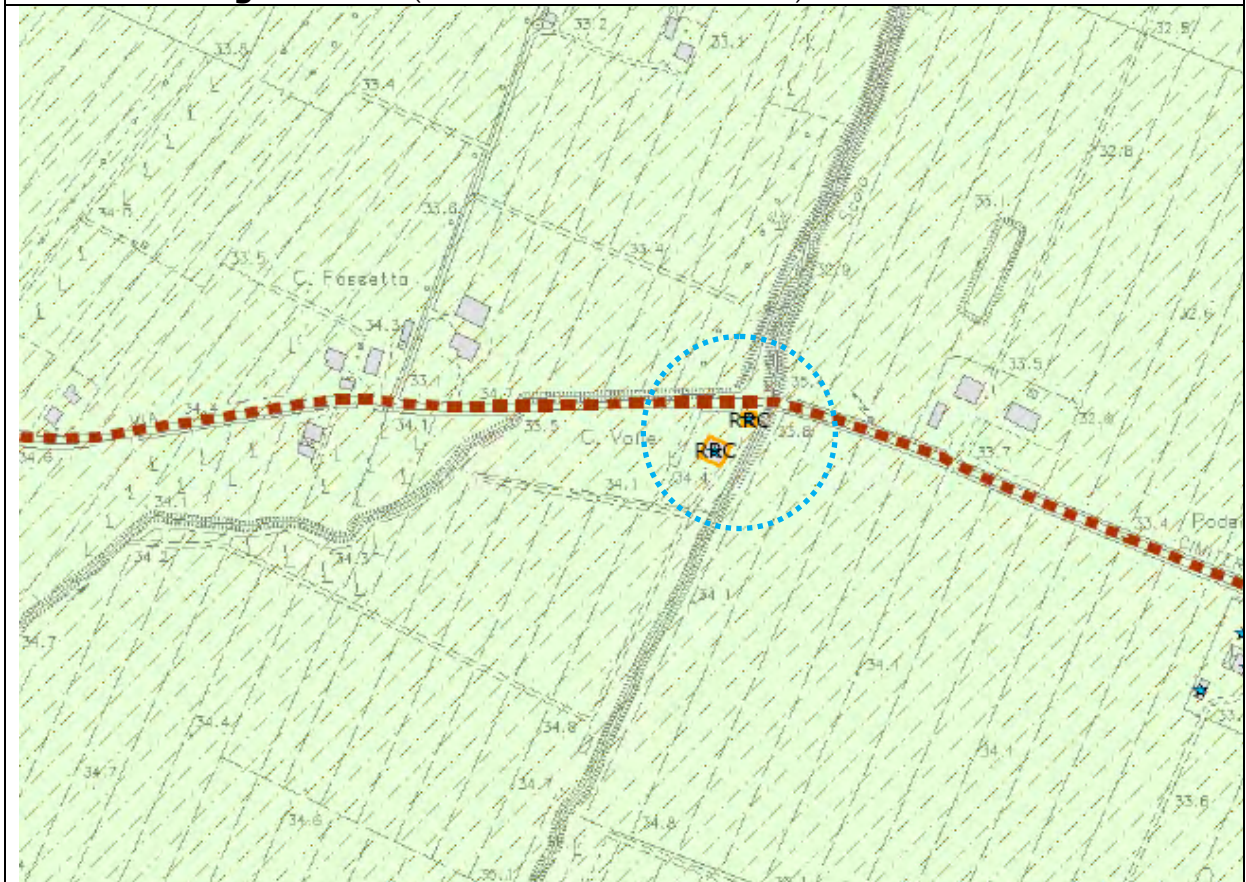
Titolare	Masi Anita, Tugnetti Anna, Tugnetti Morena, Tugnetti Giorgio
Data provvedimento	rilascio 06/08/2003 prot. 16524
Atto unilaterale d'obbligo	Repertoriato il 20/09/2003
Ubicazione	Via Fossa Vecchia
Identificativi catastali	Fg 112 – Mappali 115, 116, 117, 118, 197, 314
Usi ammessi	U.1 – Abitazione civile e accessori
Numero max alloggi/unità	Numero complessivo = 5 alloggi, così ripartiti: - Mappale 116 = 4 - Mappale 115 = 1

Stralcio cartografia PSC (Sistema insediativo storico)



SCHEDA 47**PIANO di COORDINAMENTO n° 5T/2003**

Titolare	Lenzarini Enrico
Data provvedimento rilascio	30/09/2003 prot. 19735
Atto unilaterale d'obbligo	Repertoriato il 21/10/2003
Ubicazione	Via Cimitero, 16
Identificativi catastali	Fg 74 – Mappale 1
Usi ammessi	U.1 – Abitazione civile e accessori
Numero max alloggi/unità	Numero complessivo = 4 alloggi

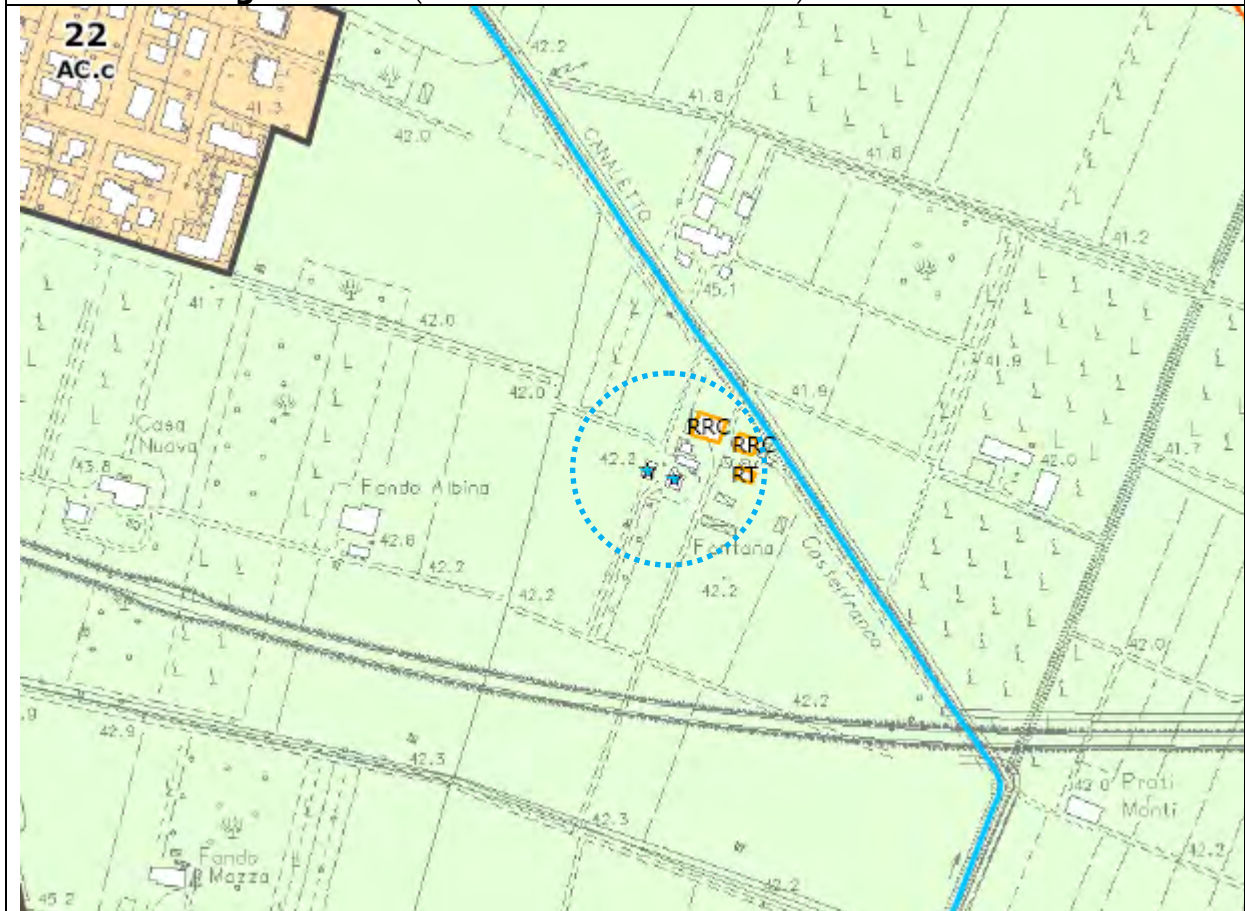
Stralcio cartografia PSC (Sistema insediativo storico)

SCHEDA 48

PIANO di COORDINAMENTO n° 6T/2003

Titolare	Giovetti Morena
Data provvedimento	rilascio 16/10/2003 prot. 20988
Atto unilaterale d'obbligo	Repertoriato il 25/10/2003
Ubicazione	Via Canaletto, 24
Identificativi catastali	Fg 67 – Mappali 134, 135
Usi ammessi	U.1 – Abitazione civile e accessori
Numero max alloggi/unità	Numero complessivo = 2 alloggi, così ripartiti: - Mappale 134 = 1 - Mappale 135 = 1

Stralcio cartografia PSC (Sistema insediativo storico)

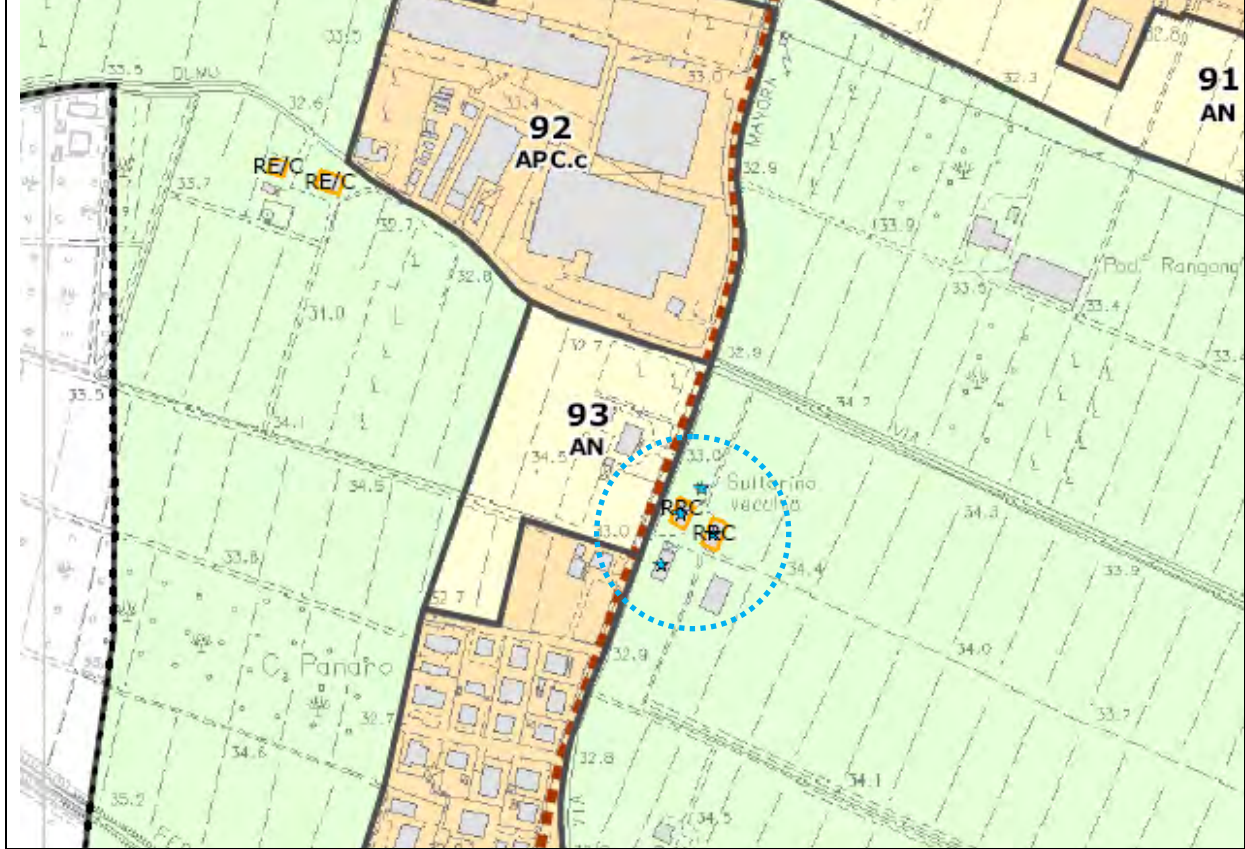


SCHEDA 50

PIANO di COORDINAMENTO n° 8T/2003

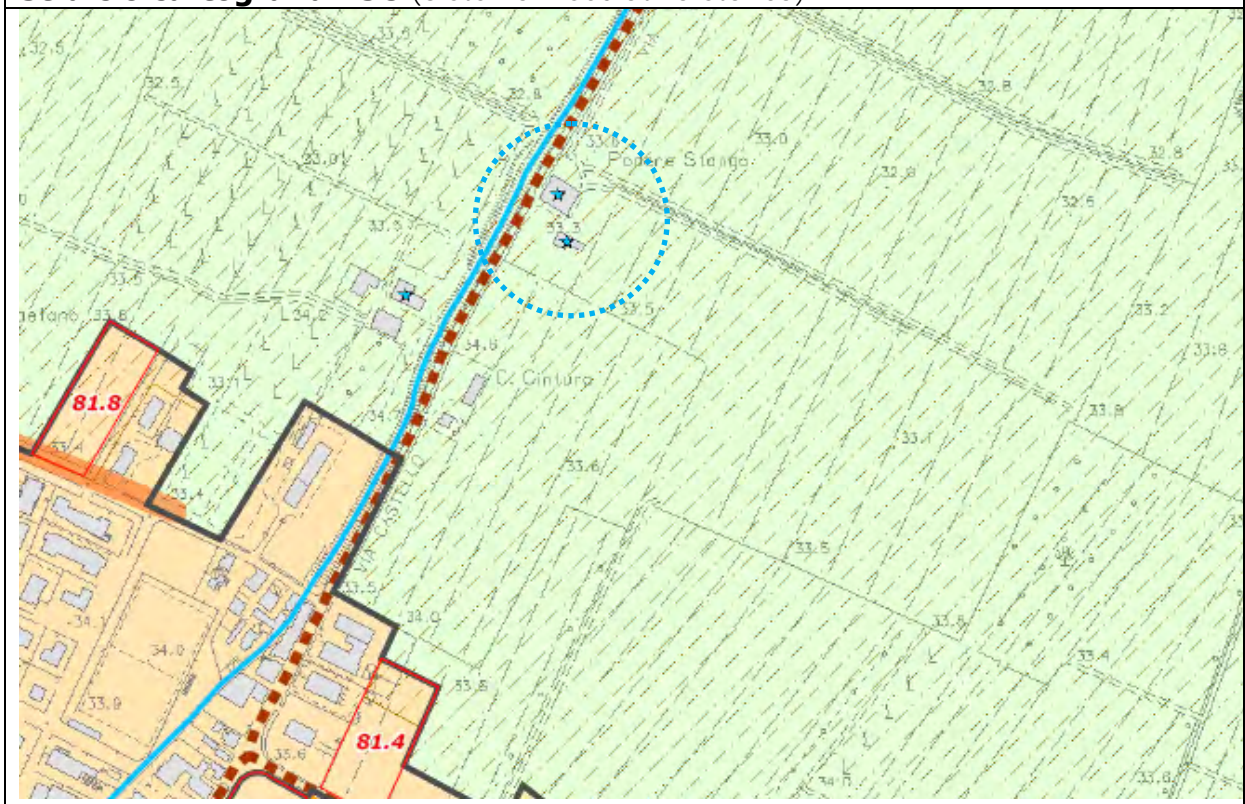
Titolare	Martini Rosa Maria
Data rilascio provvedimento	16/02/2004 prot. 4621
Atto unilaterale d'obbligo	Repertoriato il 27/02/2004
Ubicazione	Via Mavora
Identificativi catastali	Fg 35 – Mappali 200, 201, 202 (ex Mappali 31, 32, 33)
Usi ammessi	U.1 – Abitazione civile e accessori
Numero max alloggi/unità	Numero complessivo = 9 alloggi, così ripartiti: - Mappale 202 = 3 - Mappale 200 = 2 - Mappale 201 = 4

Stralcio cartografia PSC (Sistema insediativo storico)



SCHEDA 51**PIANO di COORDINAMENTO n° 9T/2003**

Titolare	Ca Nova – Giglio s.a.
Data provvedimento	rilascio 07/08/2003 prot. 16714
Atto unilaterale d'obbligo	Repertoriato il 19/08/2003
Ubicazione	Via Castello
Identificativi catastali	Fg 60 – Mappali 30, 31, 32
Usi ammessi	U.1 – Abitazione civile e accessori
Numero max alloggi/unità	Numero complessivo = 9 alloggi, così ripartiti: - Mappale 30 = 7 - Mappale 31 = 2

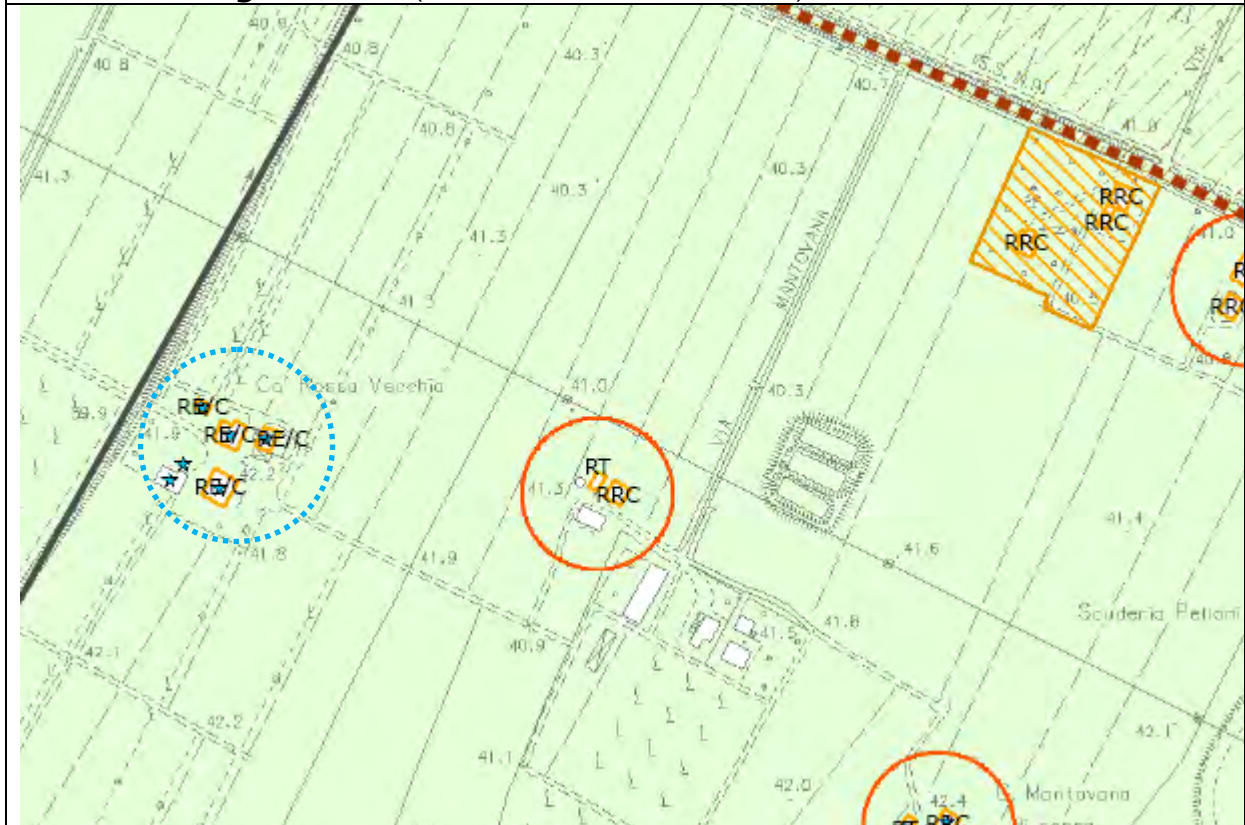
Stralcio cartografia PSC (Sistema insediativo storico)

SCHEDA 52

PIANO di COORDINAMENTO n° 10T/2003

Titolare	Società Immobiliare Agricola Solarolo
Data provvedimento	rilascio 18/10/2003 prot. 21192
Atto unilaterale d'obbligo	Repertoriato il 11/12/2003
Ubicazione	Località Cà Rossa
Identificativi catastali	Fg 86 – Mappali 11, 12, 13, 14, 15, 16
Usi ammessi	U.1 – Abitazione civile e accessori
Numero max alloggi/unità	Numero complessivo = 8 alloggi, così ripartiti: - Mappali 11 e 13 = 3 - Mappale 12 = 2 - Mappale 16 = 2 - Mappale 15 = 1

Stralcio cartografia PSC (Sistema insediativo storico)



SCHEDA 53**PIANO di COORDINAMENTO n° 11T/2003**

Titolare	Minelli Davide, Minelli Claudia
Data provvedimento	rilascio 24/07/2003 prot. 15512
Atto unilaterale d'obbligo	Repertoriato il 21/04/2004
Ubicazione	Via Spalato
Identificativi catastali	Fg 12 – Mappali 47, 49
Usi ammessi	U.1 – Abitazione civile e accessori
Numero max alloggi/unità	Numero complessivo = 12 alloggi, così ripartiti: - Mappale 47 = 12

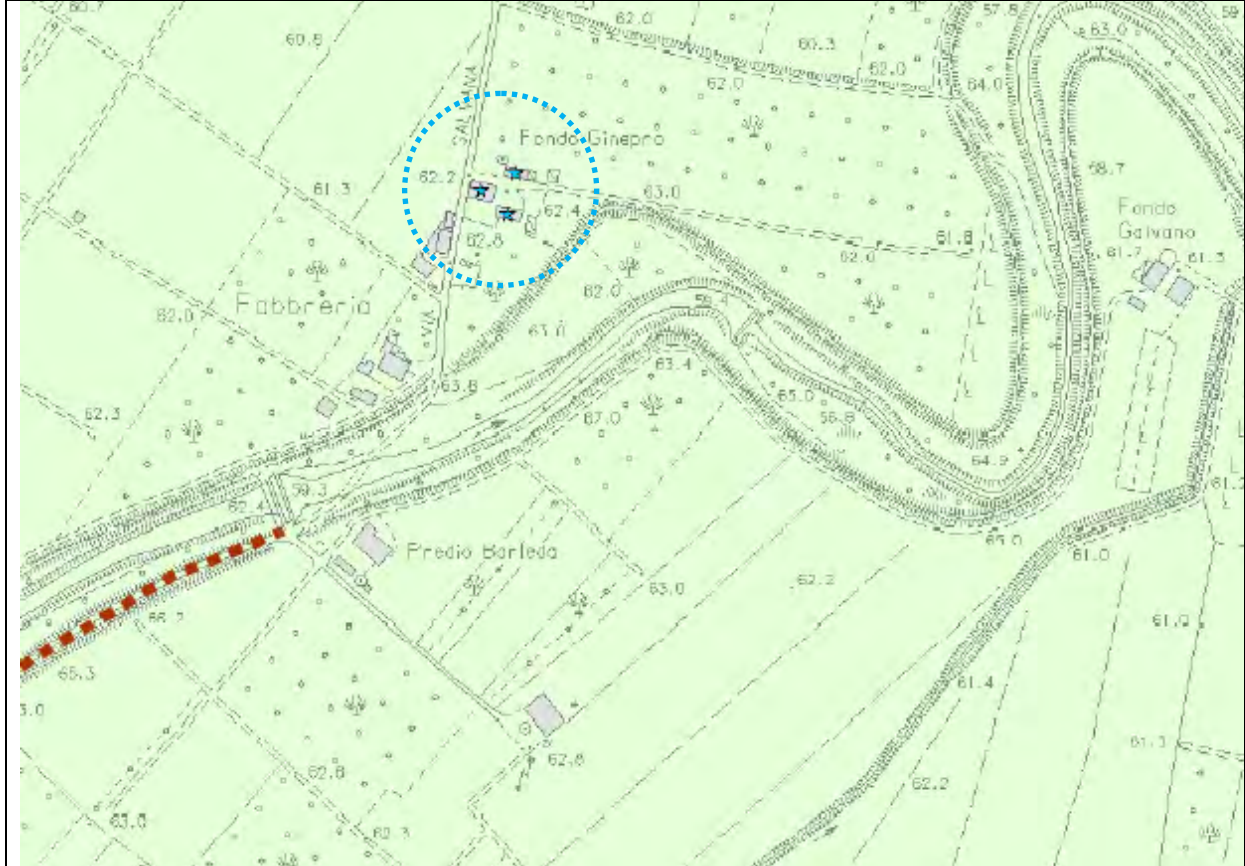
Stralcio cartografia PSC (Sistema insediativo storico)

SCHEDA 54

PIANO di COORDINAMENTO n° 12T/2003

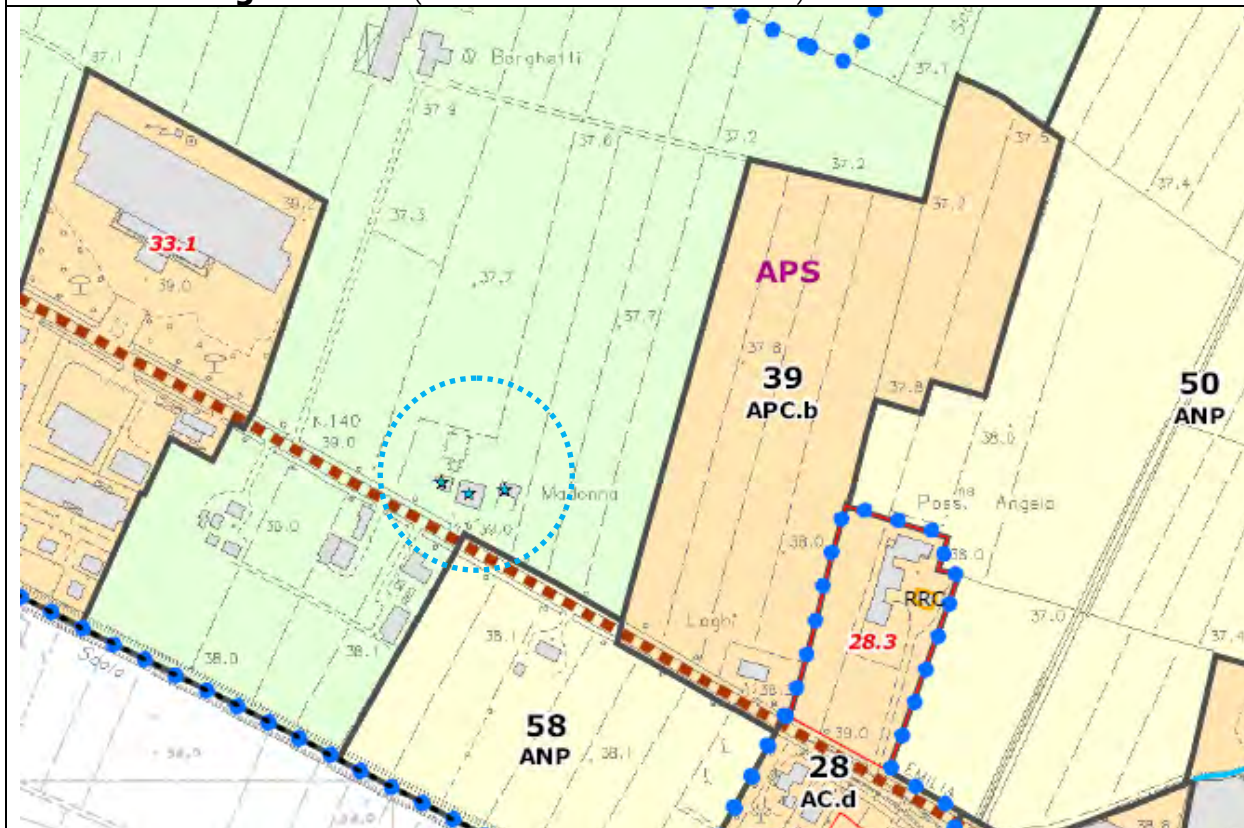
Titolare	Gherardi Roberto, Nizzi Filomena, Garelli Bianca, Garelli Silvana, Pirotti Alberto, Garelli Luisa, Turrini Ester, Turrini Valeria, Barbieri Mario
Data provvedimento	rilascio 07/08/2003 prot. 16711
Atto unilaterale d'obbligo	Repertoriato il 29/10/2003
Ubicazione	Via Galvana
Identificativi catastali	Fg 118 – Mappali 84, 86, 87, 211
Usi ammessi	U.1 – Abitazione civile e accessori
Numero max alloggi/unità	Numero complessivo = 1 alloggio, così ripartito: - Mappale 211 = 1

Stralcio cartografia PSC (Sistema insediativo storico)



SCHEDA 55**PIANO di COORDINAMENTO n° 13T/2003**

Titolare	Sirio s.r.l.
Data provvedimento rilascio	14/04/2004 prot. 11620
Atto unilaterale d'obbligo	Repertoriato il //2004
Ubicazione	Via Emilia Ovest, 47
Identificativi catastali	Fg 49 – Mappali 65, 66, 67, 68
Usi ammessi	U.1 – Abitazione civile e accessori
Numero max alloggi/unità	Numero complessivo = 13 alloggi, così ripartiti: - Mappale 66 = 8 - Mappale 67 = 5

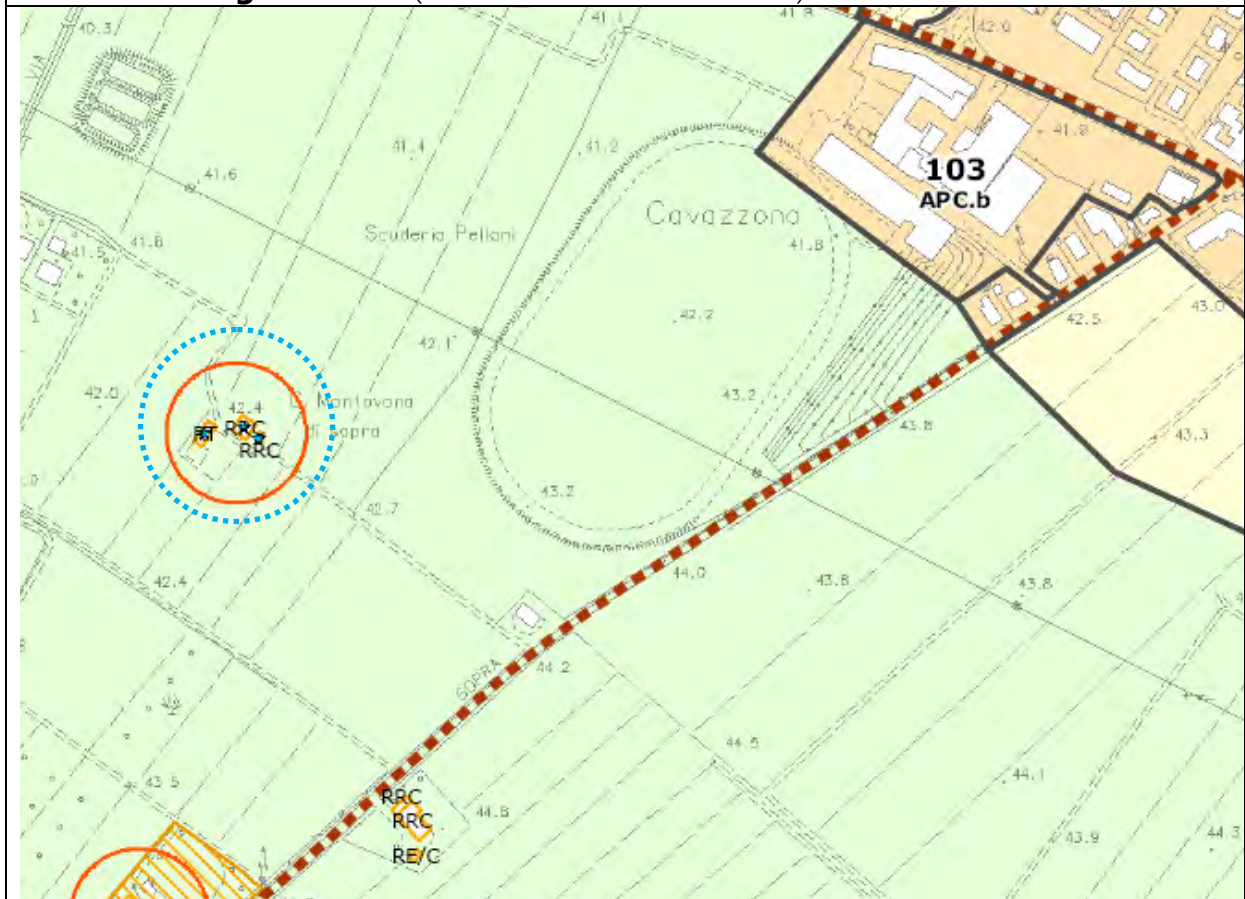
Stralcio cartografia PSC (Sistema insediativo storico)

SCHEDA 56

PIANO di COORDINAMENTO n° 14T/2003

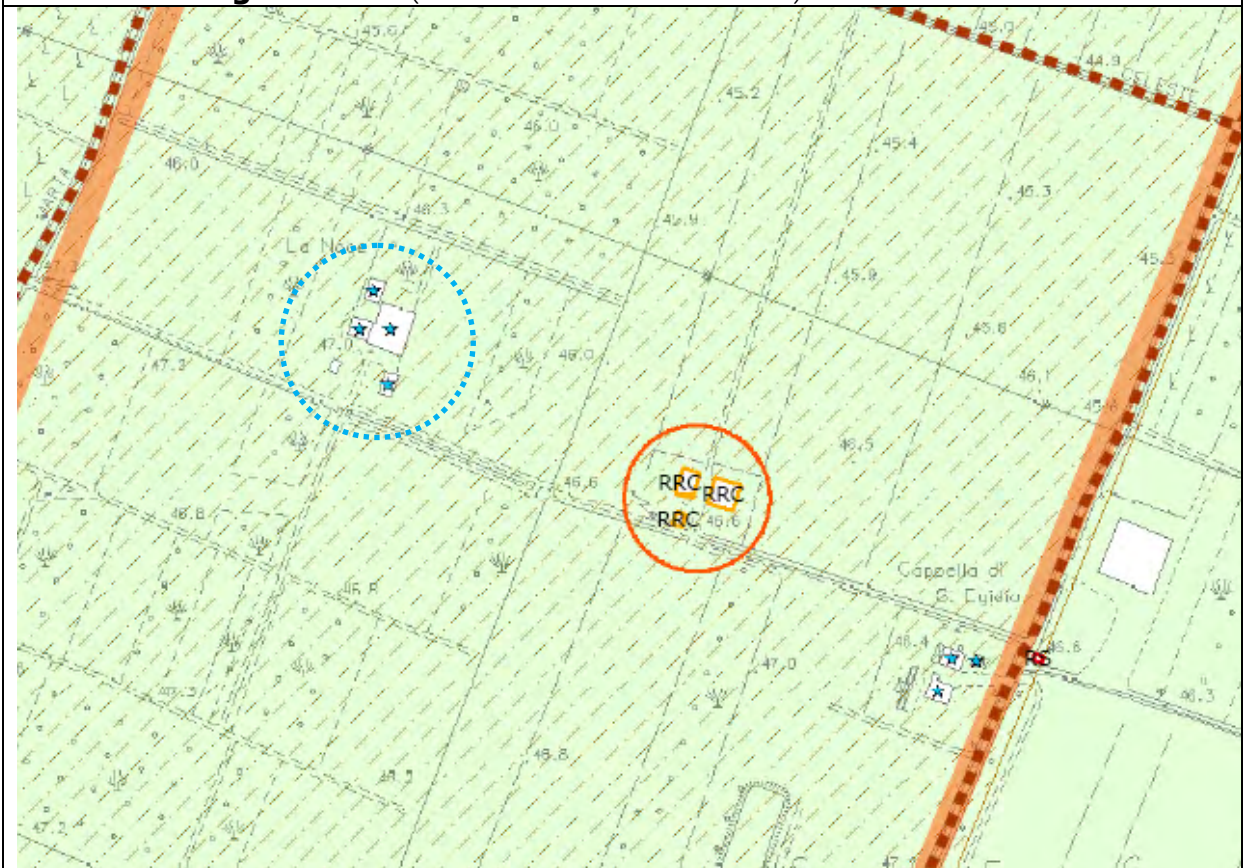
Titolare	Società Immobiliare Agricola Solarolo
Data provvedimento rilascio	18/10/2003 prot. 21190
Atto unilaterale d'obbligo	Repertoriato il 11/12/2003
Ubicazione	Zona agricola Mantovana
Identificativi catastali	Fg 87 – Mappali 46, 47, 48
Usi ammessi	U.1 – Abitazione civile e accessori
Numero max alloggi/unità	Numero complessivo = 4 alloggi, così ripartiti: - Mappale 46 = 2 - Mappale 47 = 2

Stralcio cartografia PSC (Sistema insediativo storico)



SCHEDA 57**PIANO di COORDINAMENTO n° 15T/2003**

Titolare	Società "Le Noci" s.r.l.
Data provvedimento	rilascio 06/09/2003 prot. 18232
Atto unilaterale d'obbligo	Repertoriato il 30/09/2003
Ubicazione	Via Marta, 20
Identificativi catastali	Fg 93 – Mappali 45, 46, 47, 48, 93
Usi ammessi	U.1 – Abitazione civile e accessori
Numero max alloggi/unità	Numero complessivo = 10 alloggi, così ripartiti: - Mappale 45 = 6 - Mappale 93 = 2 - Mappale 47 = 2

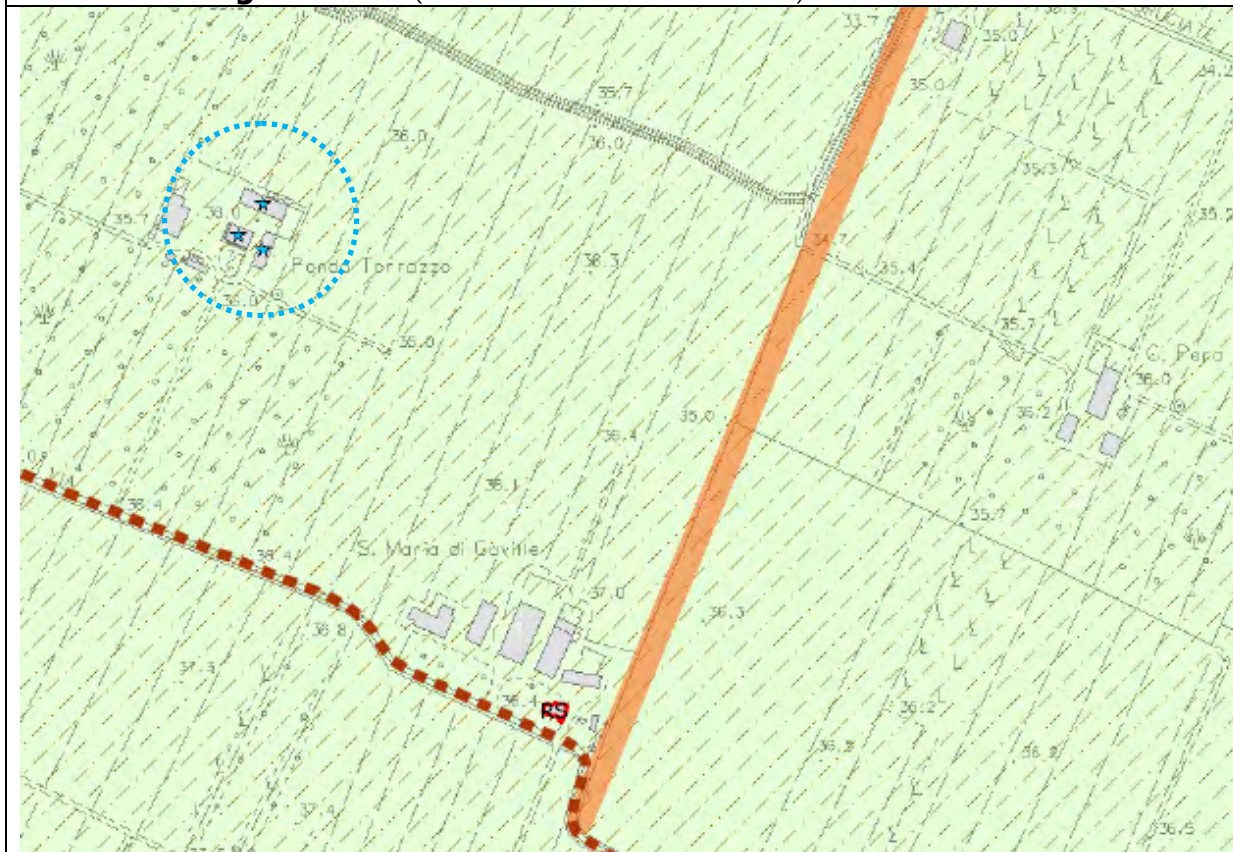
Stralcio cartografia PSC (Sistema insediativo storico)

SCHEDA 58

PIANO di COORDINAMENTO n° 16T/2003

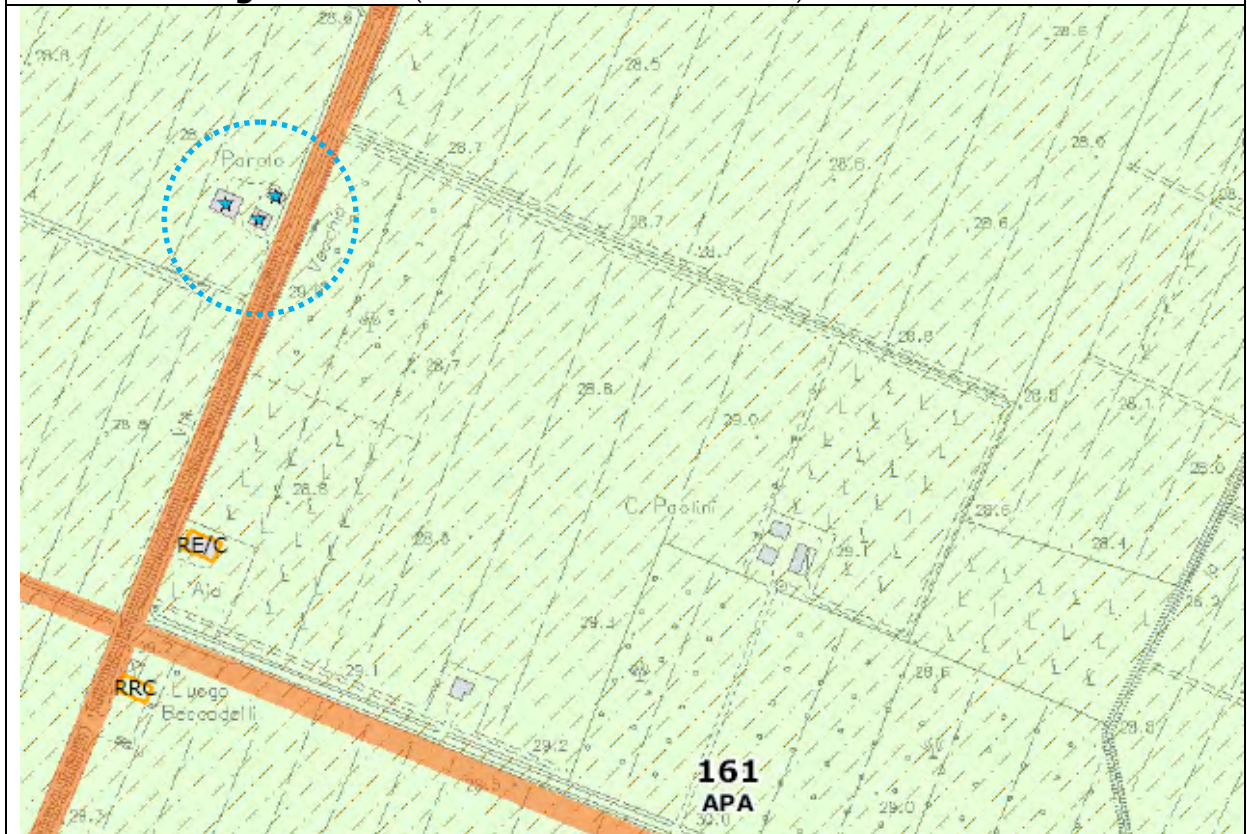
Titolare	Fraulini Mauro, Malferrari Anna
Data provvedimento	rilascio 07/08/2003 prot. 16713
Atto unilaterale d'obbligo	Repertoriato il 11/10/2003
Ubicazione	Via San Michele
Identificativi catastali	Fg 74 – Mappali 41, 42
Usi ammessi	U.1 – Abitazione civile e accessori
Numero max alloggi/unità	Numero complessivo = 1 alloggio, così ripartito: - Mappale 42 = 1

Stralcio cartografia PSC (Sistema insediativo storico)



SCHEDA 59**PIANO di COORDINAMENTO n° 17T/2003**

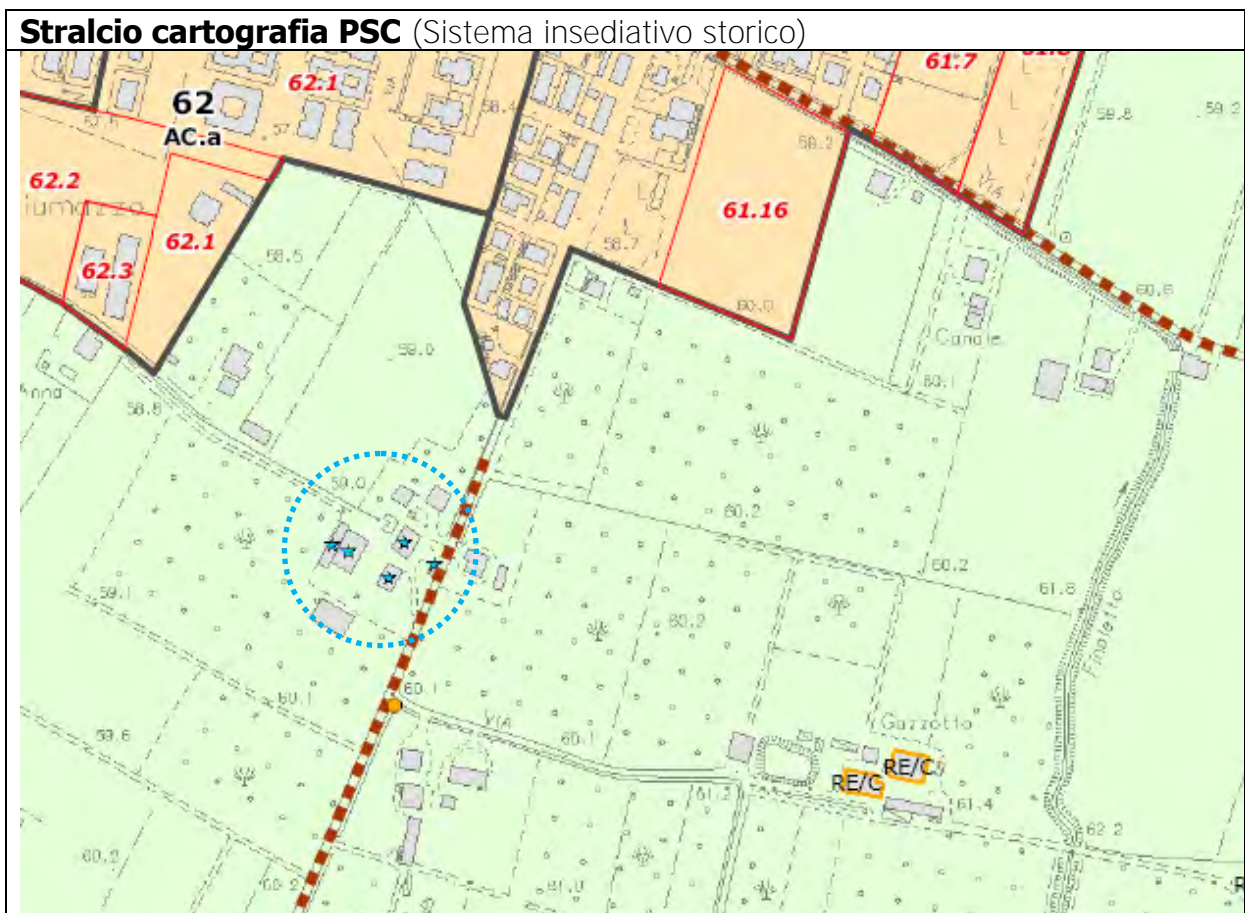
Titolare	Natale Mosè, Natale Daniela, Natale Rosa, Di Filippo Maurizio
Data provvedimento	rilascio 22/04/2004 prot. 12632
Atto unilaterale d'obbligo	Repertoriato il 06/11/2004
Ubicazione	Via Muzza Nuova
Identificativi catastali	Fg 13 – Mappali 46, 47, 48, 49
Usi ammessi	U.1 – Abitazione civile e accessori
Numero max alloggi/unità	Numero complessivo = 5 alloggi, così ripartiti: - Mappale 47 = 5

Stralcio cartografia PSC (Sistema insediativo storico)

SCHEDA 60

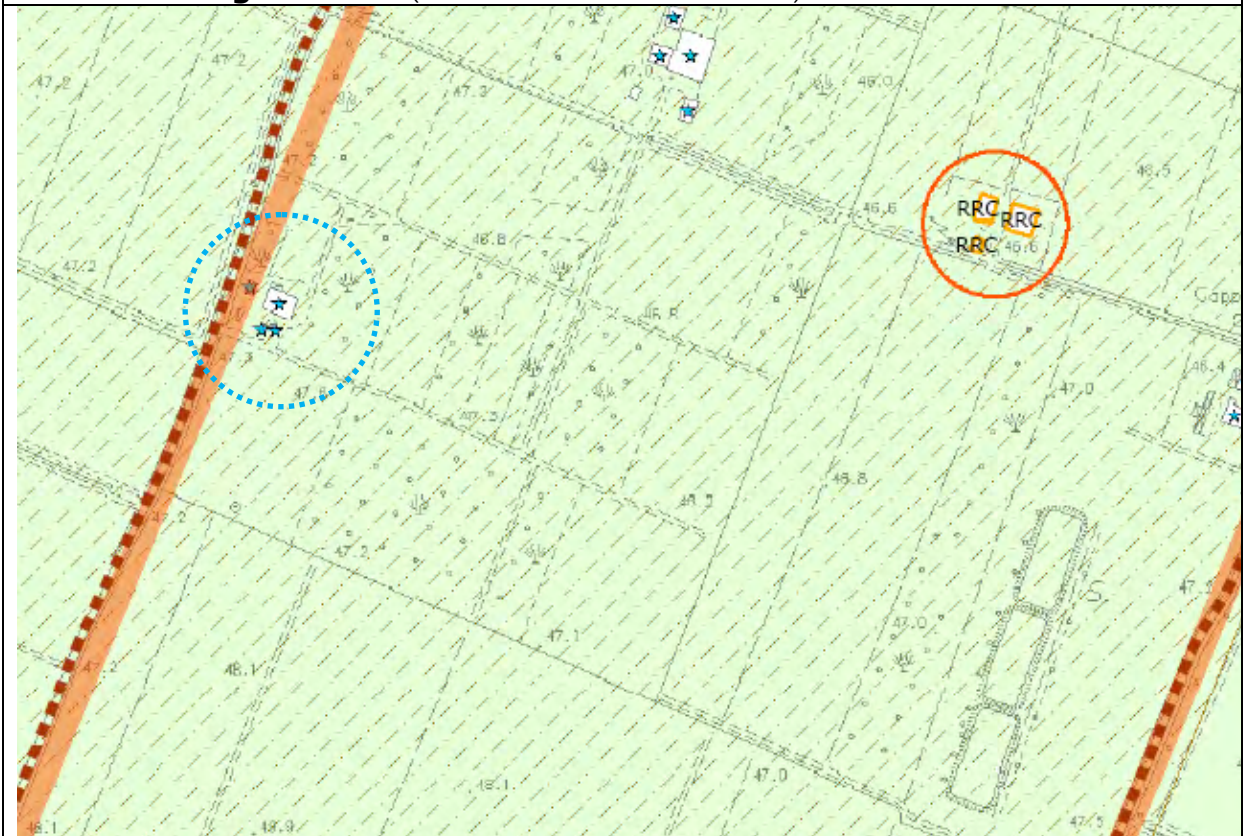
PIANO di COORDINAMENTO n° 18T/2003

Titolare	Sola Andrea
Data provvedimento rilascio	18/11/2003 prot. 23592
Atto unilaterale d'obbligo	Repertoriato il 22/11/2003
Ubicazione	Via Ghiarata, 14
Identificativi catastali	Fg 109 – Mappali 304, 307, 309, 312, 313, 551, 554, 556, 557
Usi ammessi	U.1 – Abitazione civile e accessori
Numero max alloggi/unità	Numero complessivo = 2 alloggi, così ripartiti: - Mappale 309 = 2



SCHEMA 61**PIANO di COORDINAMENTO n° 19T/2003**

Titolare	Società "Le Noci" s.r.l.
Data provvedimento rilascio	31/03/2004 prot. 9969
Atto unilaterale d'obbligo	Repertoriato il 03/04/2004
Ubicazione	Via Marta, 18
Identificativi catastali	Fg 93 – Mappali 71, 72, 73
Usi ammessi	U.1 – Abitazione civile e accessori
Numero max alloggi/unità	Numero complessivo = 4 alloggi, così ripartiti: - Mappale 71 = 4

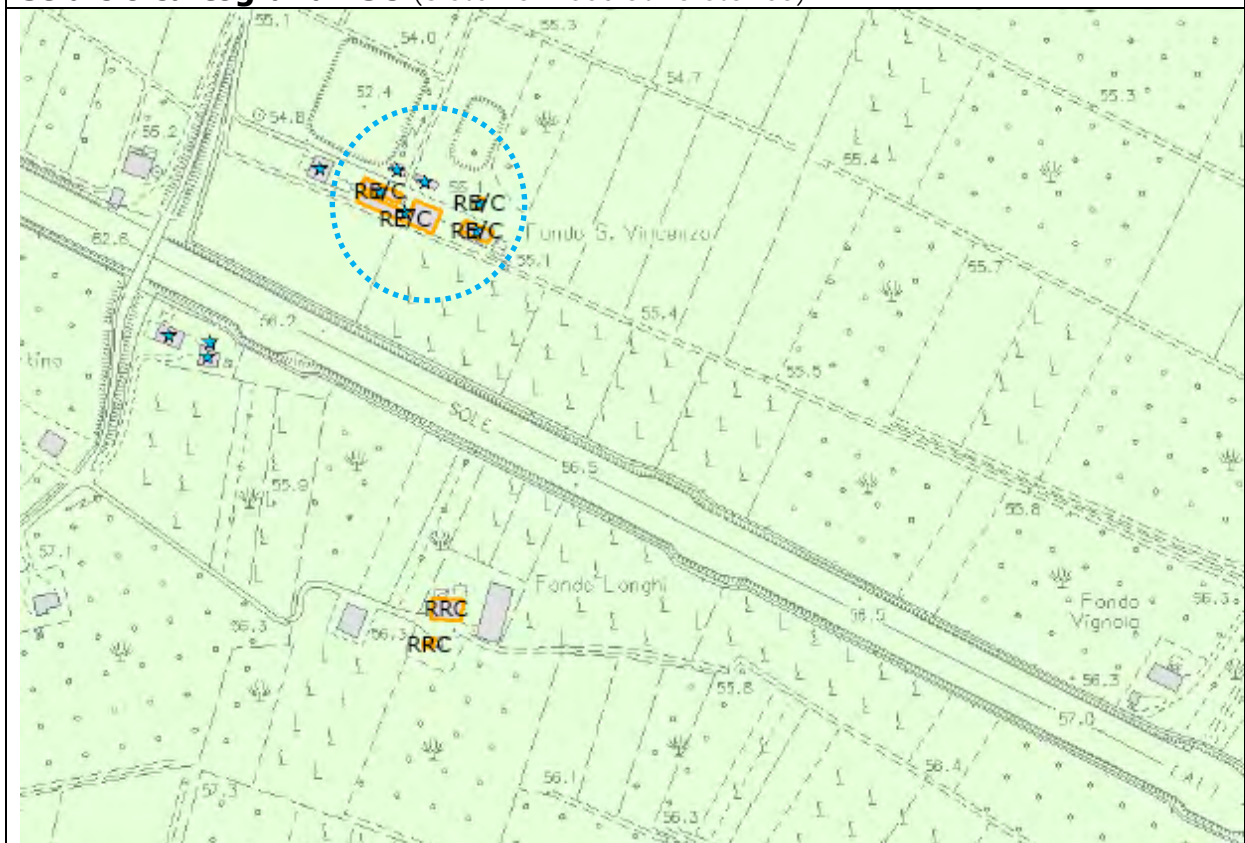
Stralcio cartografia PSC (Sistema insediativo storico)

SCHEDA 62

PIANO di COORDINAMENTO n° 20T/2003

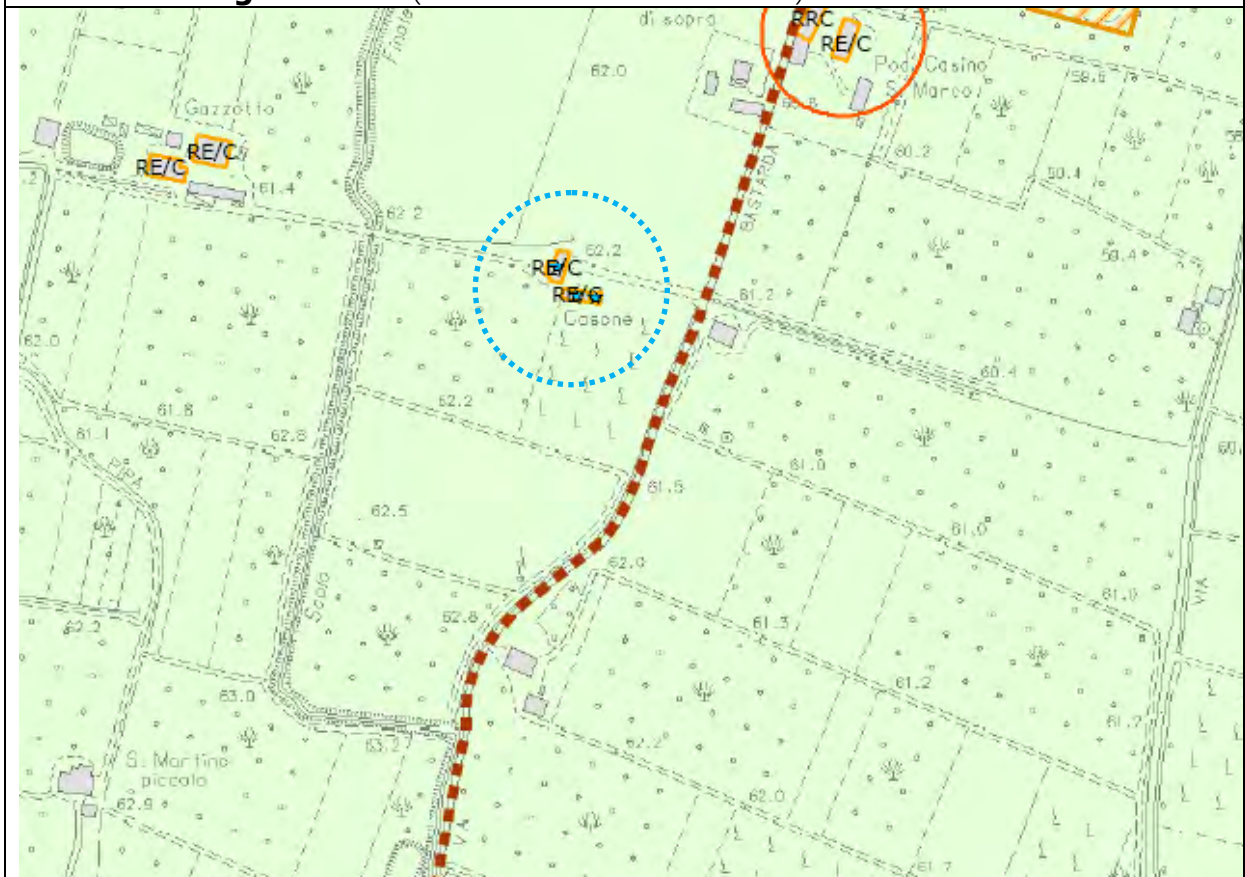
Titolare	Ferrarini Maria Matilde
Data provvedimento rilascio	14/04/2004 prot. 11635
Atto unilaterale d'obbligo	Repertoriato il 20/12/2005
Ubicazione	Via San Giuseppe
Identificativi catastali	Fg 112 – Mappali 74, 76, 77, 78, 89, 91, 92, 93, 94, 95, 241, 263
Usi ammessi	U.1 – Abitazione civile e accessori
Numero max alloggi/unità	<p>Numero complessivo = 17 alloggi, così ripartiti:</p> <ul style="list-style-type: none"> - Mappale 76 = 5 - Mappale 78 e 92 = 2 - Mappale 93 e 94 = 6 - Mappale 95 = 4

Stralcio cartografia PSC (Sistema insediativo storico)



SCHEDA 63**PIANO di COORDINAMENTO n° 21T/2003**

Titolare	Rossi Rosamaria
Data provvedimento	rilascio 20/04/2004 prot. 12397
Atto unilaterale d'obbligo	Repertoriato il 18/01/2005
Ubicazione	Via Bastarda
Identificativi catastali	Fg 117 – Mappali 18, 19, 20
Usi ammessi	U.1 – Abitazione civile e accessori
Numero max alloggi/unità	Numero complessivo = 1 alloggio, così ripartito: - Mappale 20 = 1

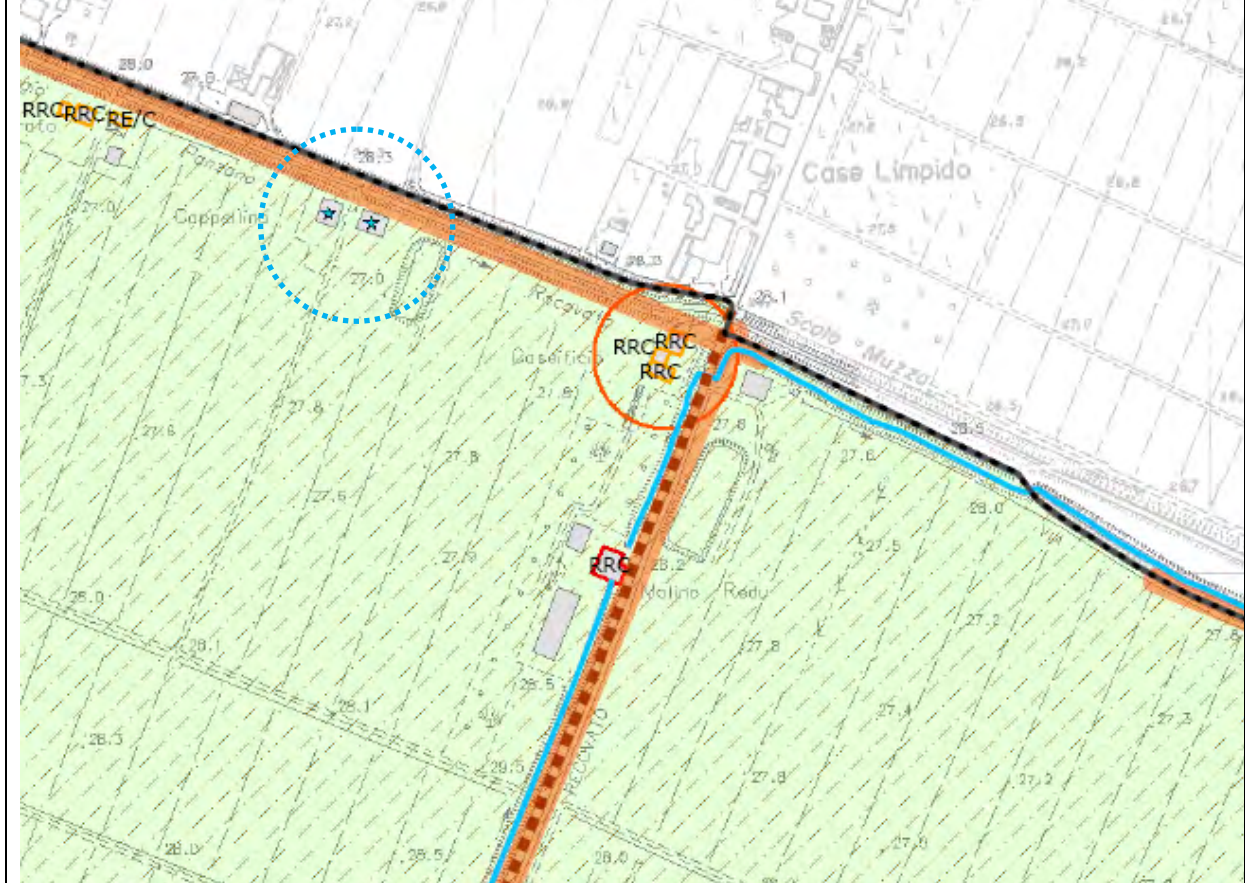
Stralcio cartografia PSC (Sistema insediativo storico)

SCHEDA 64

PIANO di COORDINAMENTO n° 22T/2003

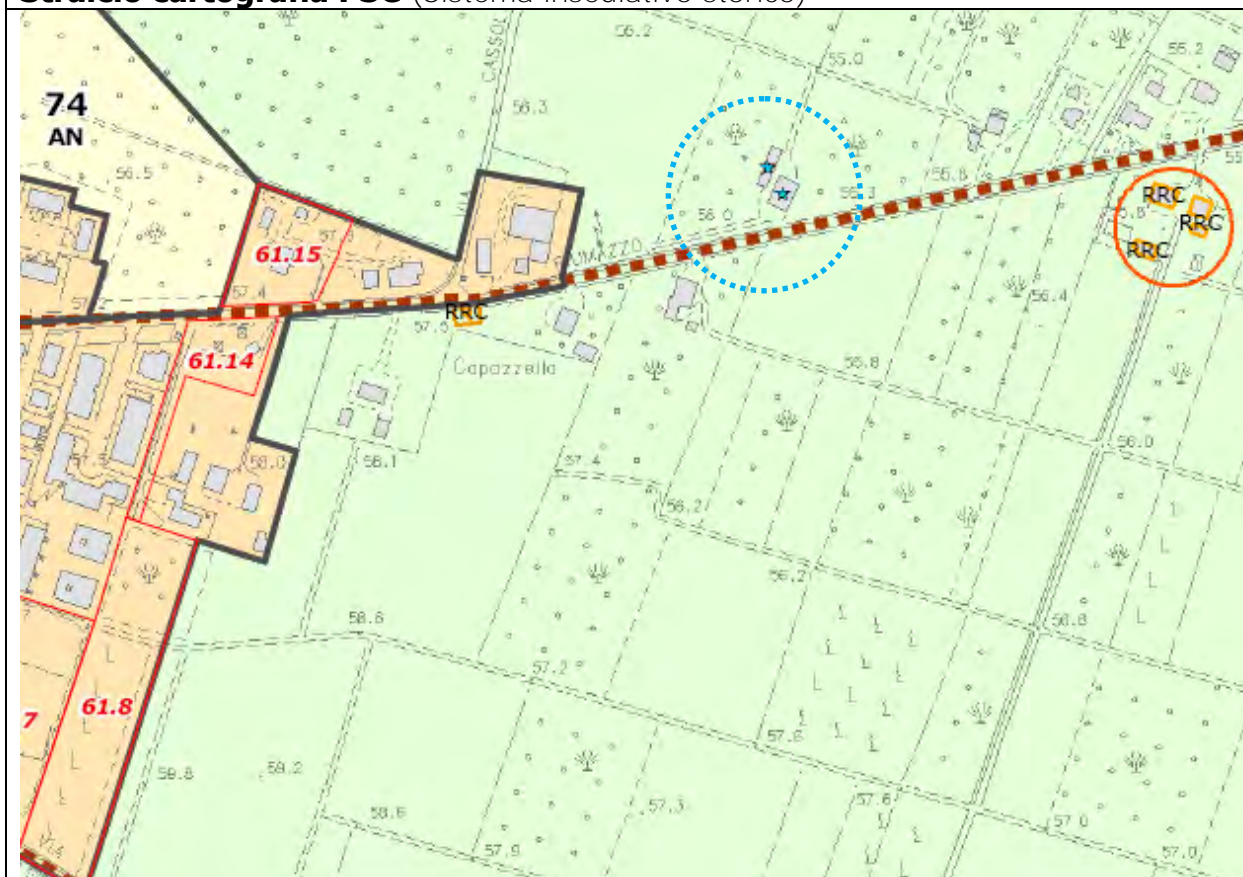
Titolare	Ghelfi Zoboli Gian Paolo, Ghelfi Zoboli Renato, Ghelfi Zoboli Alberto, Ghelfi Zoboli Guido, Ghelfi Zoboli Maria Cecilia
Data provvedimento	rilascio 13/03/2004 prot. 7763
Atto unilaterale d'obbligo	Repertoriato il 03/04/2004
Ubicazione	Via Imperiale
Identificativi catastali	Fg 10 – Mappale 13
Usi ammessi	U.1 – Abitazione civile e accessori
Numero max alloggi/unità	Numero complessivo = 9 alloggi, così ripartiti: - Mappale 13 (fabbricato 1) = 4 - Mappale 13 (fabbricato 2) = 5

Stralcio cartografia PSC (Sistema insediativo storico)



SCHEDA 65**PIANO di COORDINAMENTO n° 23T/2003**

Titolare	Trenti Ettore
Data provvedimento	rilascio 16/04/2004 prot. 8216
Atto unilaterale d'obbligo	Repertoriato il 07/04/2004
Ubicazione	Via Piumazzo
Identificativi catastali	Fg 103 – Mappale 143
Usi ammessi	U.1 – Abitazione civile e accessori
Numero max alloggi/unità	Numero complessivo = 4 alloggi

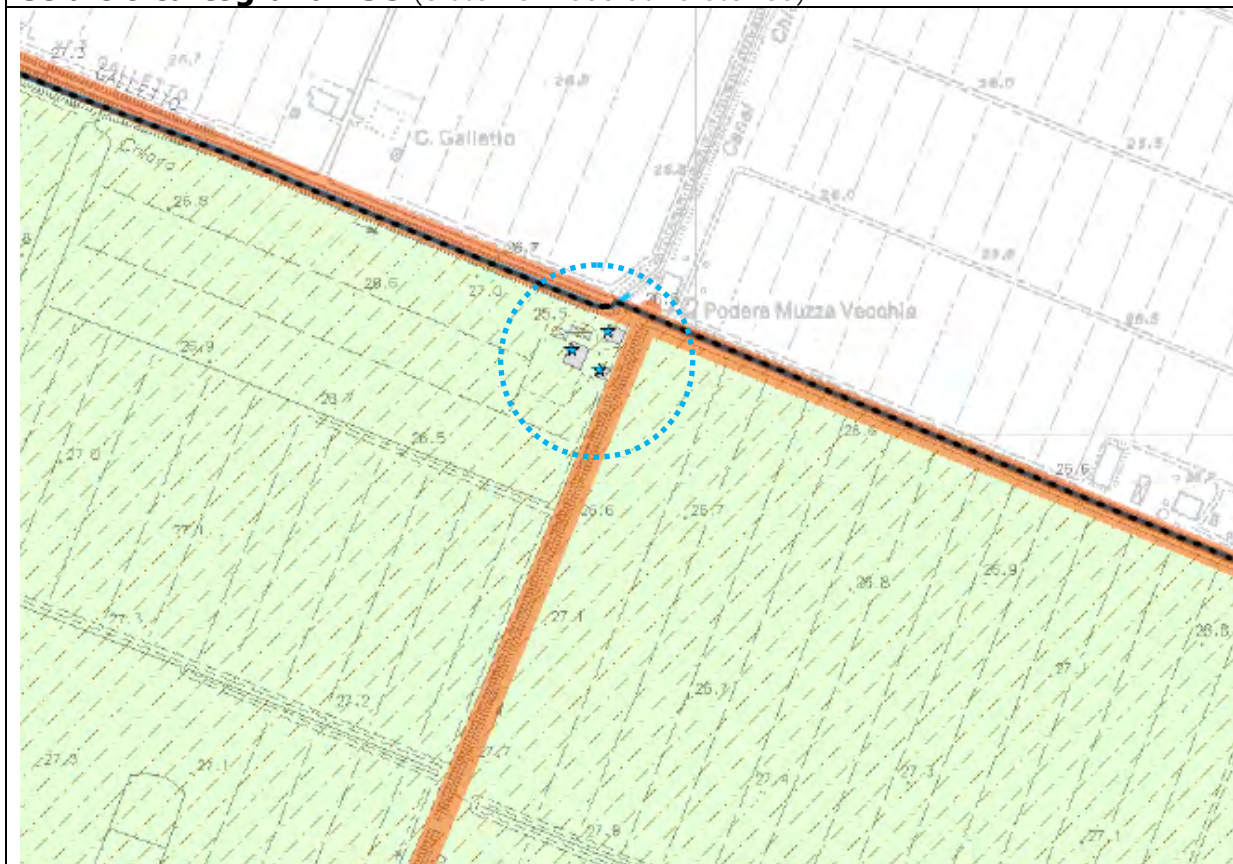
Stralcio cartografia PSC (Sistema insediativo storico)

SCHEMA 66

PIANO di COORDINAMENTO n° 24T/2003

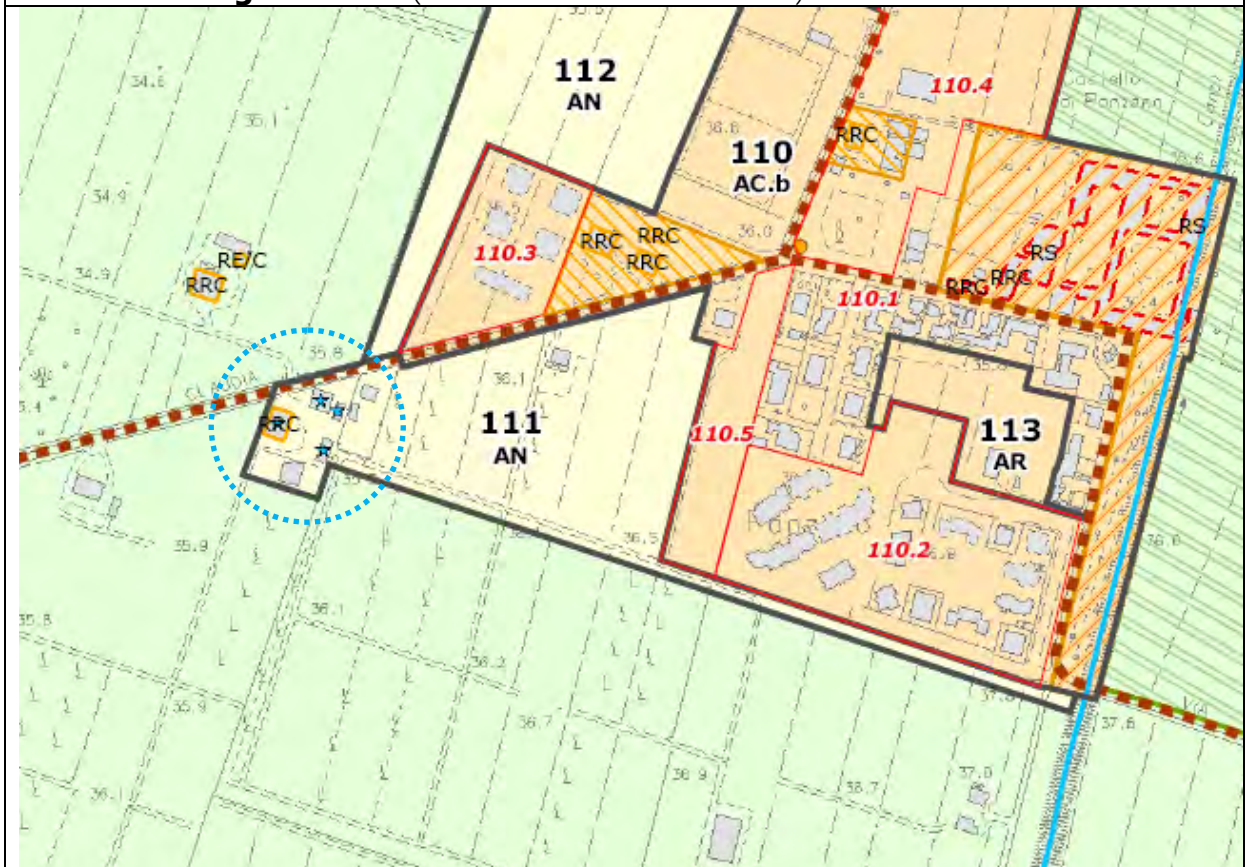
Titolare	Chiaravallotti Vincenzo, Chiaravallotti Lorella
Data provvedimento rilascio	26/02/2004 prot. 6000
Atto unilaterale d'obbligo	Repertoriato il 20/04/2004
Ubicazione	Via Galletto
Identificativi catastali	Fg 13 – Mappali 6, 7, 8
Usi ammessi	U.1 – Abitazione civile e accessori
Numero max alloggi/unità	Numero complessivo = 2 alloggi, così ripartiti: - Mappale 8 = 2

Stralcio cartografia PSC (Sistema insediativo storico)



SCHEDA 67**PIANO di COORDINAMENTO n° 1T/2004**

Titolare	Romani Sesto
Data provvedimento rilascio	23/04/2004 prot. 12903
Atto unilaterale d'obbligo	Repertoriato il 22/05/2004
Ubicazione	Via Claudia, 7
Identificativi catastali	Fg 38 – Mappali 106, 107, 108, 109, 212, 214
Usi ammessi	U.1 – Abitazione civile e accessori
Numero max alloggi/unità	Numero complessivo = 3 alloggi, così ripartiti: - Mappale 107 - 108 = 2 - Mappale 109 = 1

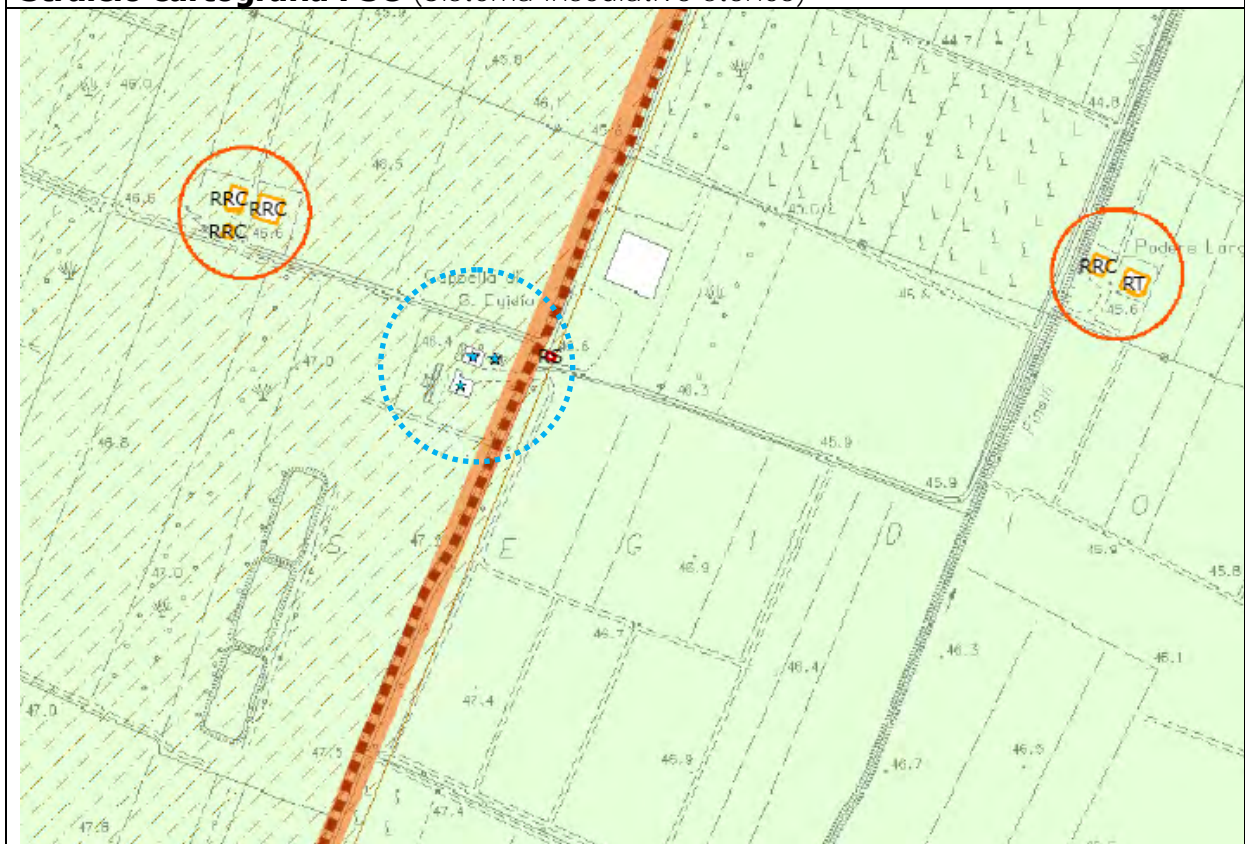
Stralcio cartografia PSC (Sistema insediativo storico)

SCHEDA 68

PIANO di COORDINAMENTO n° 2T/2004

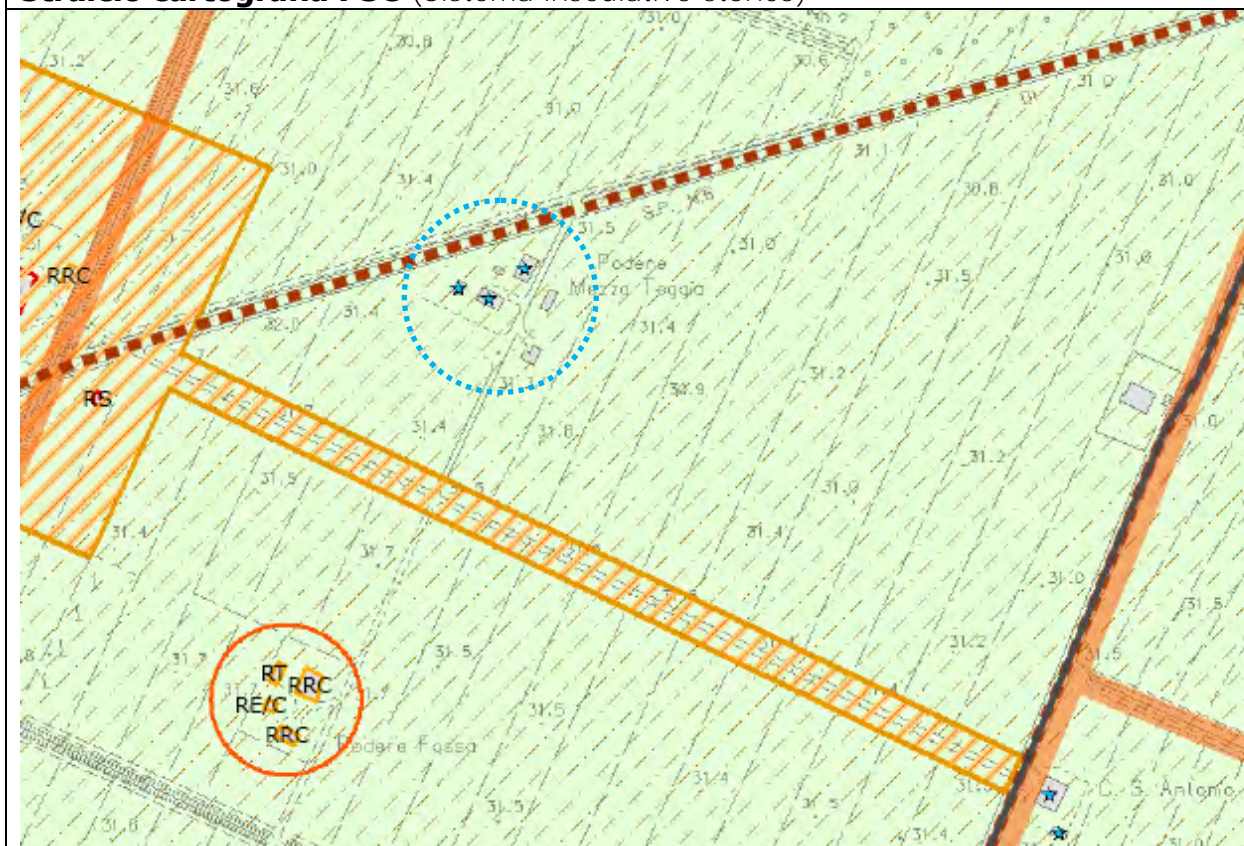
Titolare	Modena Stefano, Corni Gianfranco, Zilibotti Luisa
Data provvedimento	rilascio 05/04/2004 prot. 6923
Atto unilaterale d'obbligo	Repertoriato il 19/03/2004
Ubicazione	Via Noce, 31
Identificativi catastali	Fg 93 – Mappale 89
Usi ammessi	U.1 – Abitazione civile e accessori
Numero max alloggi/unità	Numero complessivo = 4 alloggi

Stralcio cartografia PSC (Sistema insediativo storico)



SCHEDA 69**PIANO di COORDINAMENTO n° 3T/2004**

Titolare	Agricola Ariosto s.s.
Data provvedimento	rilascio 22/04/2004 prot. 12657
Atto unilaterale d'obbligo	Repertoriato il 09/11/2004
Ubicazione	Via Larga
Identificativi catastali	Fg 45 – Mappali 42, 43, 44, 45, 62
Usi ammessi	U.1 – Abitazione civile e accessori
Numero max alloggi/unità	Numero complessivo = 8 alloggi, così ripartiti: - Mappale 62 = 1 - Mappale 42 = 4 - Mappale 43 = 3

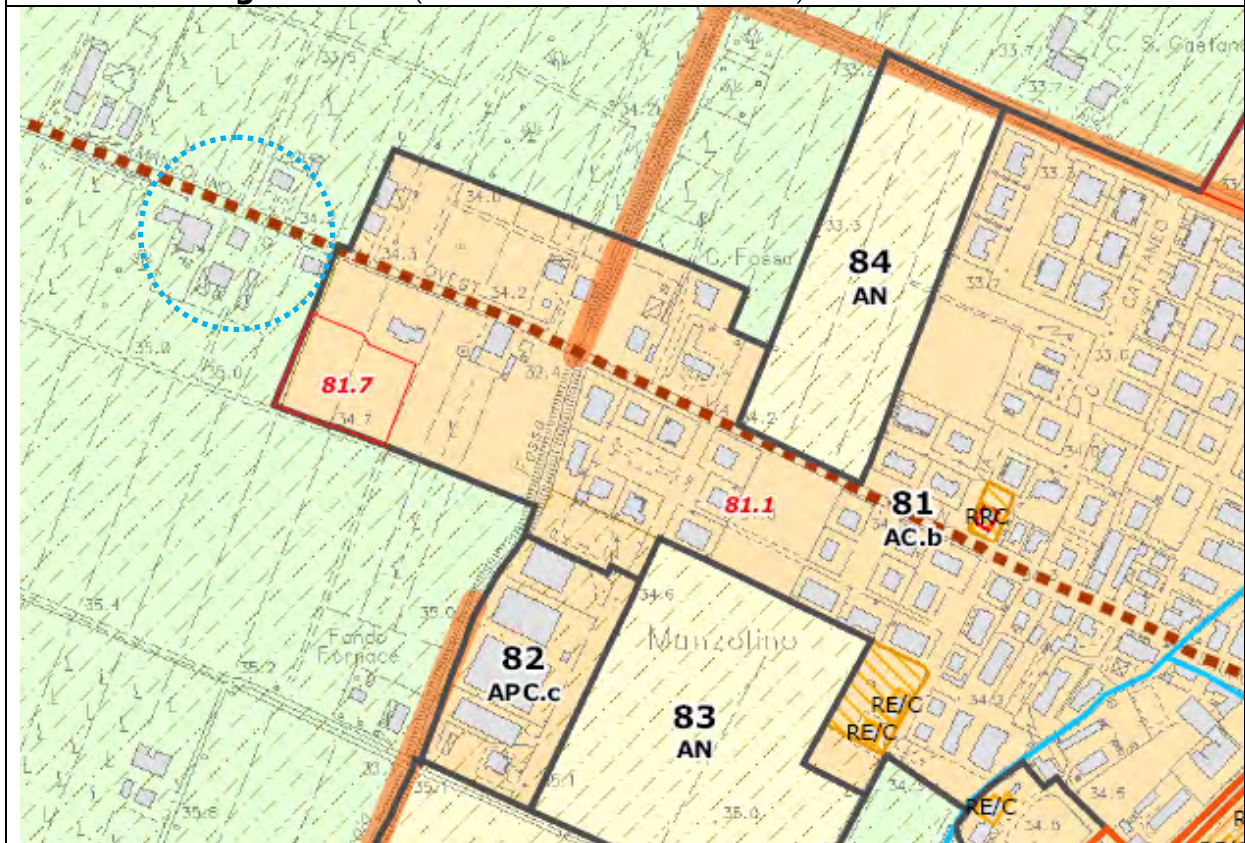
Stralcio cartografia PSC (Sistema insediativo storico)

SCHEDA 70

PIANO di COORDINAMENTO n° 4T/2004

Titolare	Gnugnoli Giorgio, Gnugnoli Luana, Gnugnoli Enzo, Gnugnoli Roberto, Gnugnoli Gina, Baruffato Elisa, Donini Maura
Data provvedimento	rilascio 23/04/2004 prot. 12907
Atto unilaterale d'obbligo	Repertoriato il 25/05/2004
Ubicazione	Via Manzolino Ovest, 10
Identificativi catastali	Fg 57 – Mappali 89, 90, 91, 92, 93, 94
Usi ammessi	U.1 – Abitazione civile e accessori
Numero max alloggi/unità	Numero complessivo = 6 alloggi, così ripartiti: - Mappale 89 = 2 - Mappale 90, 91, 92, 93, 94 = 4

Stralcio cartografia PSC (Sistema insediativo storico)

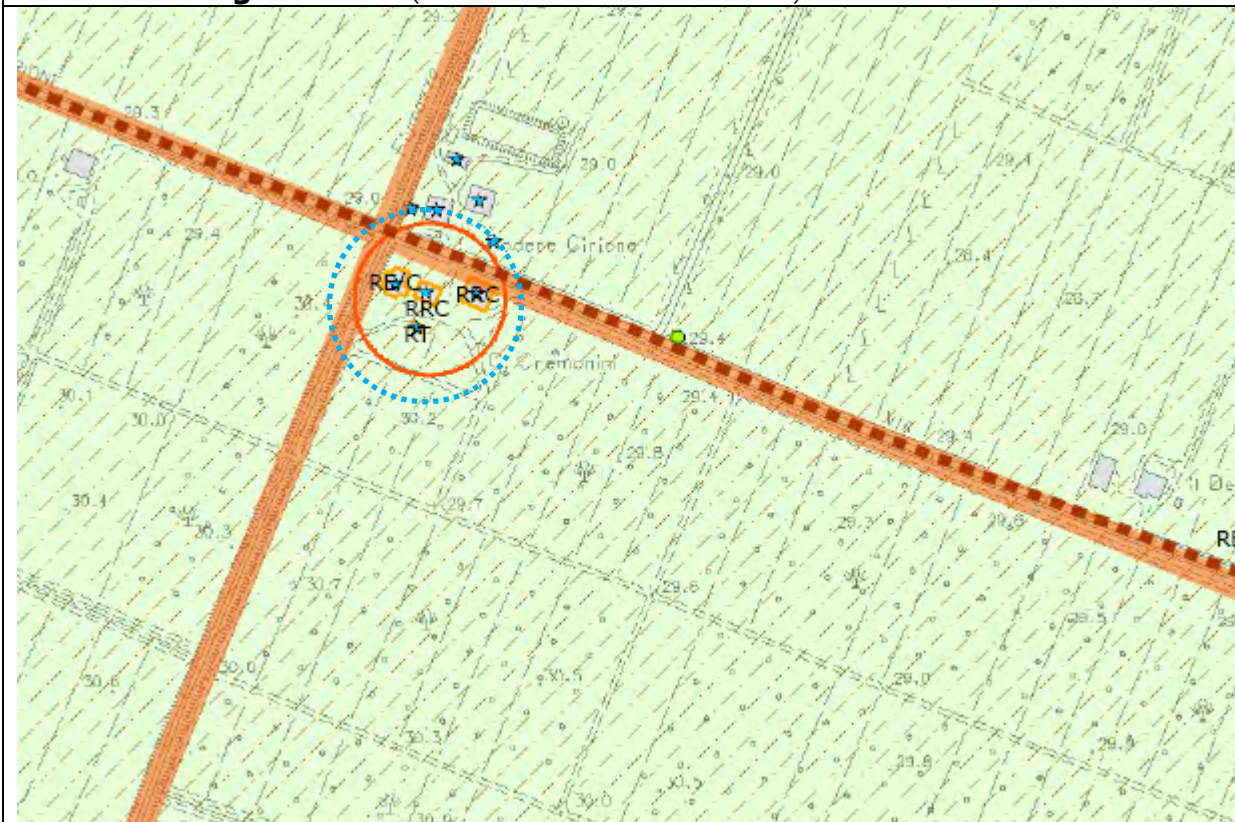


SCHEDA 72

PIANO di COORDINAMENTO n° 6T/2004

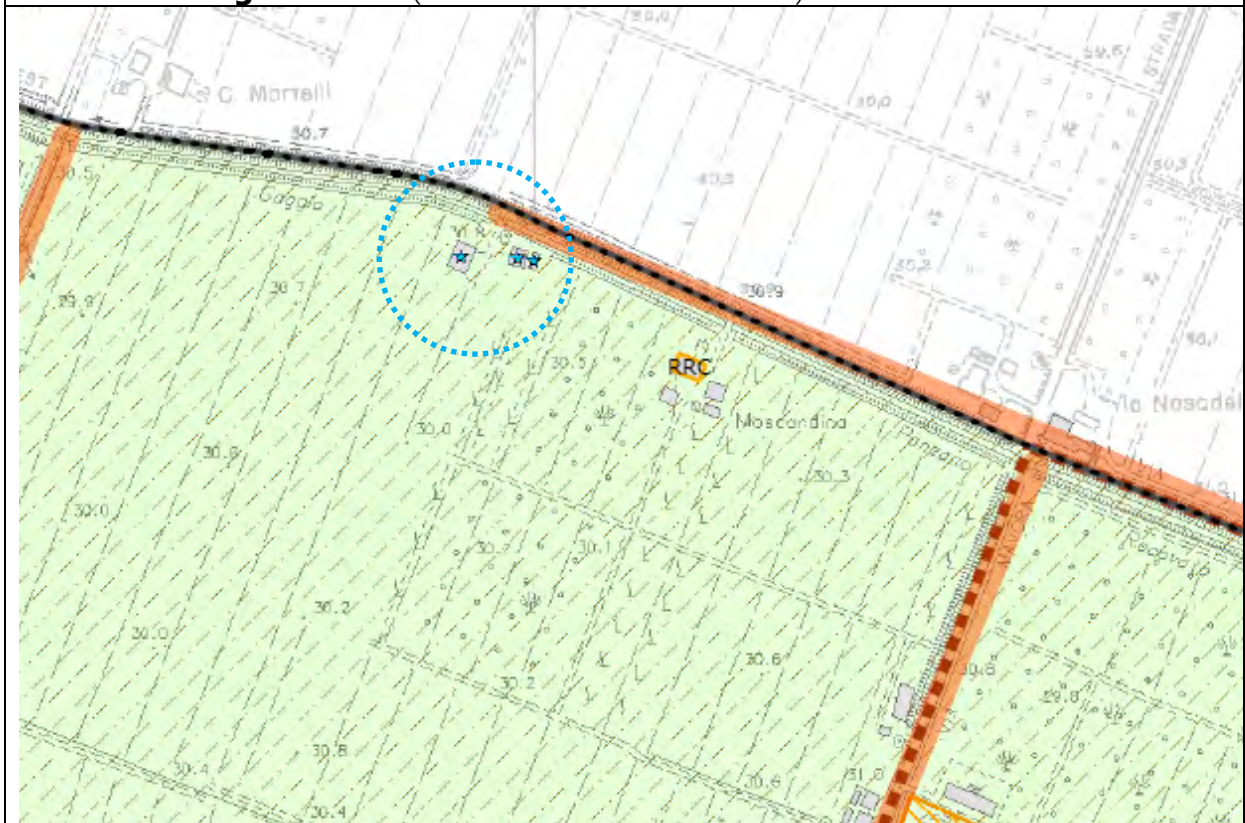
Titolare	Cremonini Ida Lucia, Cremonini Claudio
Data provvedimento	22/04/2004 prot. 12648
Atto unilaterale d'obbligo	Repertoriato il 29/01/2007
Ubicazione	Via Cirione
Identificativi catastali	Fg 45 – Mappali 7, 8, 9, 10
Usi ammessi	U.1 – Abitazione civile e accessori
Numero max alloggi/unità	Numero complessivo = 11 alloggi, così ripartiti: - Mappale 8 = 4 - Mappale 7 = 4 - Mappale 10 = 3

Stralcio cartografia PSC (Sistema insediativo storico)



SCHEDA 73**PIANO di COORDINAMENTO n° 8T/2004**

Titolare	Rinaldi Pietro, Bolognesi Guerrina, Rinaldi Chiara, Malagoli Thomas, Ferrari Chiara, Ferrari Franco, Marchetti Emiliana, Perelli Alessandro, Masi Sabine
Data provvedimento	rilascio 24/11/2004 prot. 37141
Atto unilaterale d'obbligo	Repertoriato il 04/12/2004
Ubicazione	Via Imperiale, 49
Identificativi catastali	Fg 4 – Mappali 7, 8, 9
Usi ammessi	U.1 – Abitazione civile e accessori
Numero max alloggi/unità	Numero complessivo = 5 alloggi, così ripartiti: - Mappale 7 = 4 - Mappale 8 = 1

Stralcio cartografia PSC (Sistema insediativo storico)

SCHEDA 74

PIANO di COORDINAMENTO n° 11T/2004

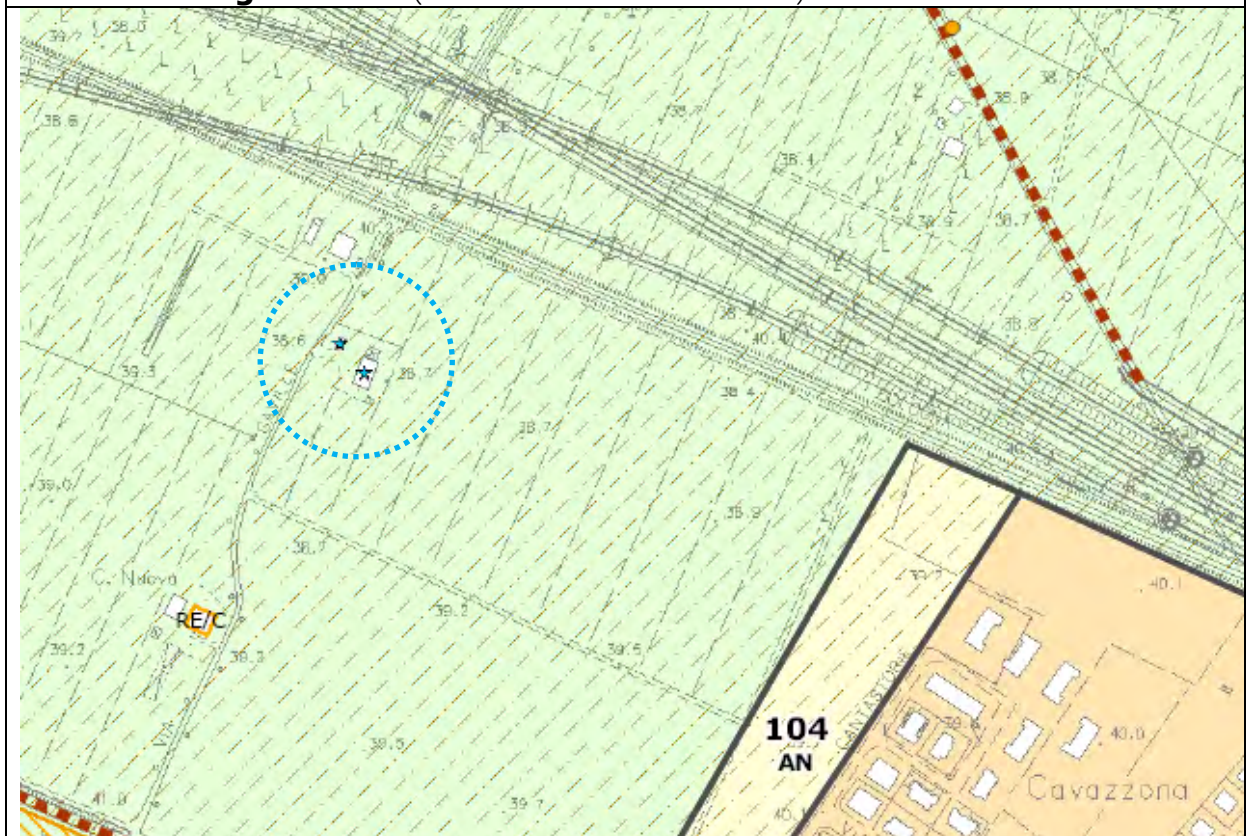
Titolare	Società Agricola Solarolo s.s.
Data provvedimento rilascio	20/04/2004 prot. 12238
Atto unilaterale d'obbligo	Repertoriato il 23/06/2004
Ubicazione	Località Case Nuove
Identificativi catastali	Fg 85 – Mappali 57, 58
Usi ammessi	U.1 – Abitazione civile e accessori
Numero max alloggi/unità	Numero complessivo = 5 alloggi, così ripartiti: - Mappale 58 = 4 - Fabbricato 4 (D) = 1

Stralcio cartografia PSC (Sistema insediativo storico)



SCHEDA 75**PIANO di COORDINAMENTO n° 12T/2004**

Titolare	Società Agricola Solarolo s.s.
Data provvedimento	rilascio 20/04/2004 prot. 12367
Atto unilaterale d'obbligo	Repertoriato il 23/06/2004
Ubicazione	Via Gaville
Identificativi catastali	Fg 88 – Mappali 37, 38, 39
Usi ammessi	U.1 – Abitazione civile e accessori
Numero max alloggi/unità	Numero complessivo = 4 alloggi, così ripartiti: - Mappale 37 = 4

Stralcio cartografia PSC (Sistema insediativo storico)

SCHEDA 76

PIANO di COORDINAMENTO n° 15T/2004

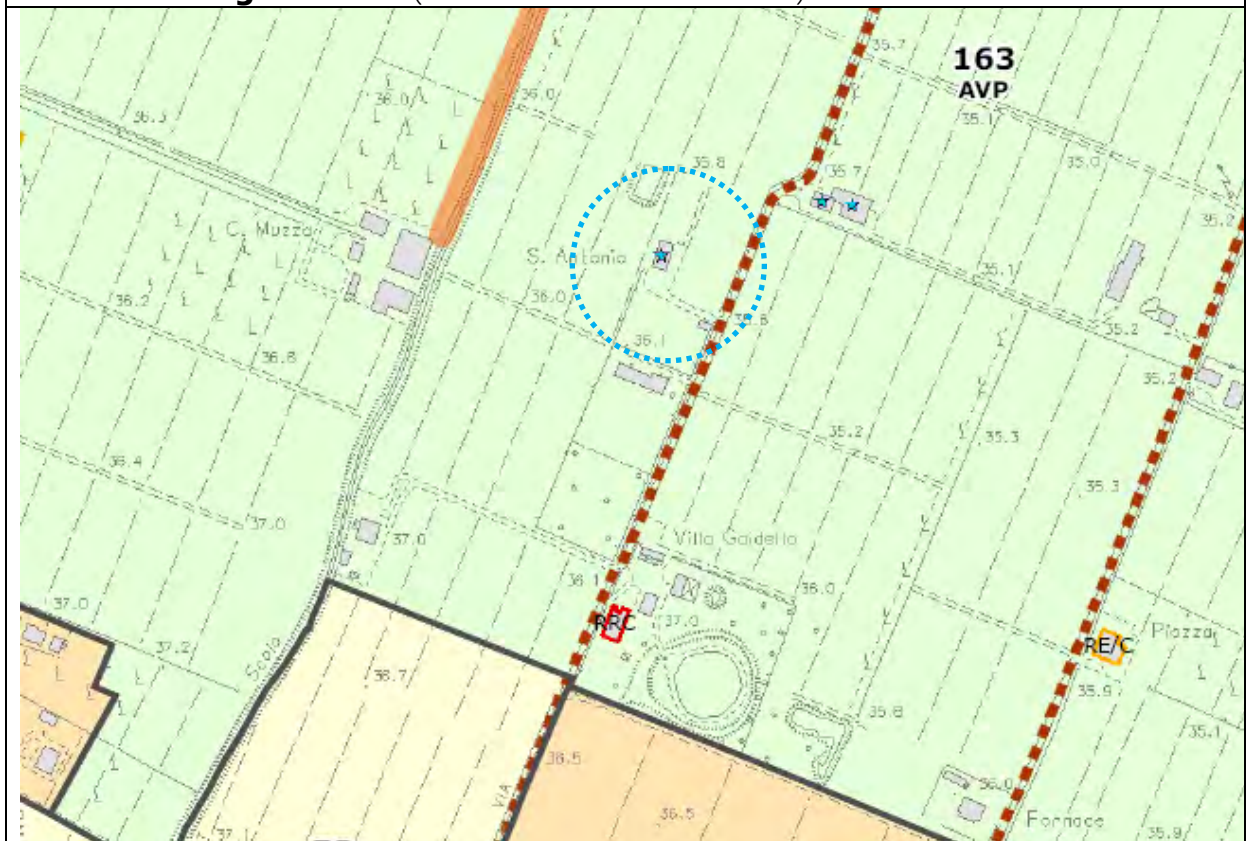
Titolare	Pedrini Enrica
Data rilascio provvedimento	20/04/2004 prot. 12388
Atto unilaterale d'obbligo	Repertoriato il 30/06/2004
Ubicazione	Via Riolo, 34
Identificativi catastali	Fg 43 – Mappali 74, 75
Usi ammessi	U.1 – Abitazione civile e accessori
Numero max alloggi/unità	Numero complessivo = 2 alloggi, così ripartiti: - Mappale 75 = 2

Stralcio cartografia PSC (Sistema insediativo storico)



SCHEDA 77**PIANO di COORDINAMENTO n° 16T/2004**

Titolare	Bertelli Annalisa, Frascari Eleonora, Frascari Andrea, Romeo Gianluca
Data provvedimento	rilascio 23/04/2004 prot. 12911
Atto unilaterale d'obbligo	Repertoriato il 13/07/2004
Ubicazione	Via Gaidello, 19
Identificativi catastali	Fg 52 – Mappali 7, 156
Usi ammessi	U.1 – Abitazione civile e accessori
Numero max alloggi/unità	Numero complessivo = 4 alloggi, così ripartiti: - Mappale 7 = 4

Stralcio cartografia PSC (Sistema insediativo storico)

SCHEDA 78

PIANO di COORDINAMENTO n° 17T/2004

Titolare	Miani Moreno, Miani Alessandro, Miani Gianluca, Faccin Stefania
Data rilascio provvedimento	23/04/2004 prot. 12913
Atto unilaterale d'obbligo	Repertoriato il 16/07/2004
Ubicazione	Via Castello, 20
Identificativi catastali	Fg 46 – Mappale 16
Usi ammessi	U.1 – Abitazione civile e accessori
Numero max alloggi/unità	Numero complessivo = 1 alloggio

Stralcio cartografia PSC (Sistema insediativo storico)



SCHEDA 79**PIANO di COORDINAMENTO n° 19T/2004**

Titolare	Marchesini Bruna, Pecorari Dante, Pecorari Remo, Pecorari Romana
Data provvedimento	rilascio 22/04/2004 prot. 12641
Atto unilaterale d'obbligo	Repertoriato il 03/07/2004
Ubicazione	Via Bini, 9
Identificativi catastali	Fg 6 – Mappale 8
Usi ammessi	U.1 – Abitazione civile e accessori
Numero max alloggi/unità	Numero complessivo = 2 alloggi

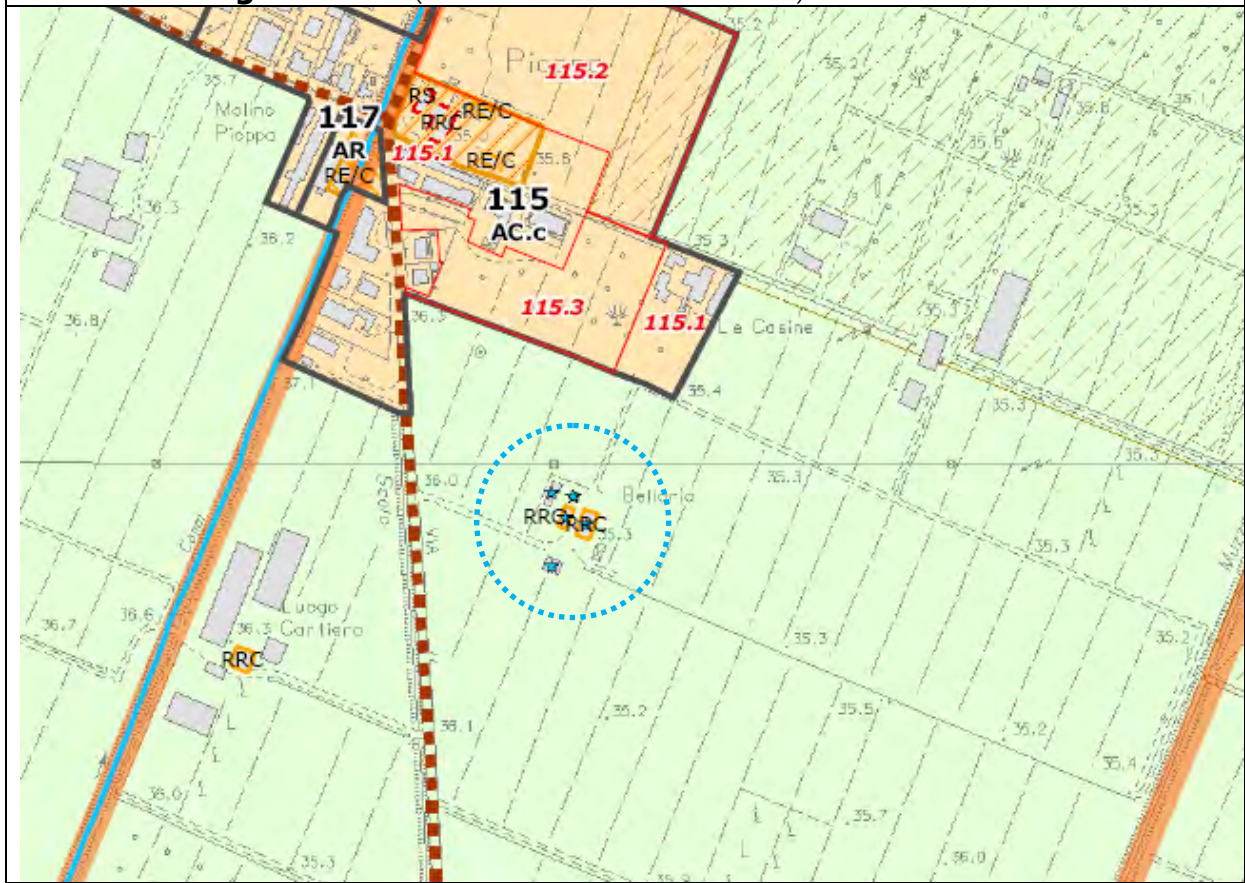
Stralcio cartografia PSC (Sistema insediativo storico)

SCHEDA 80

PIANO di COORDINAMENTO n° 20T/2004

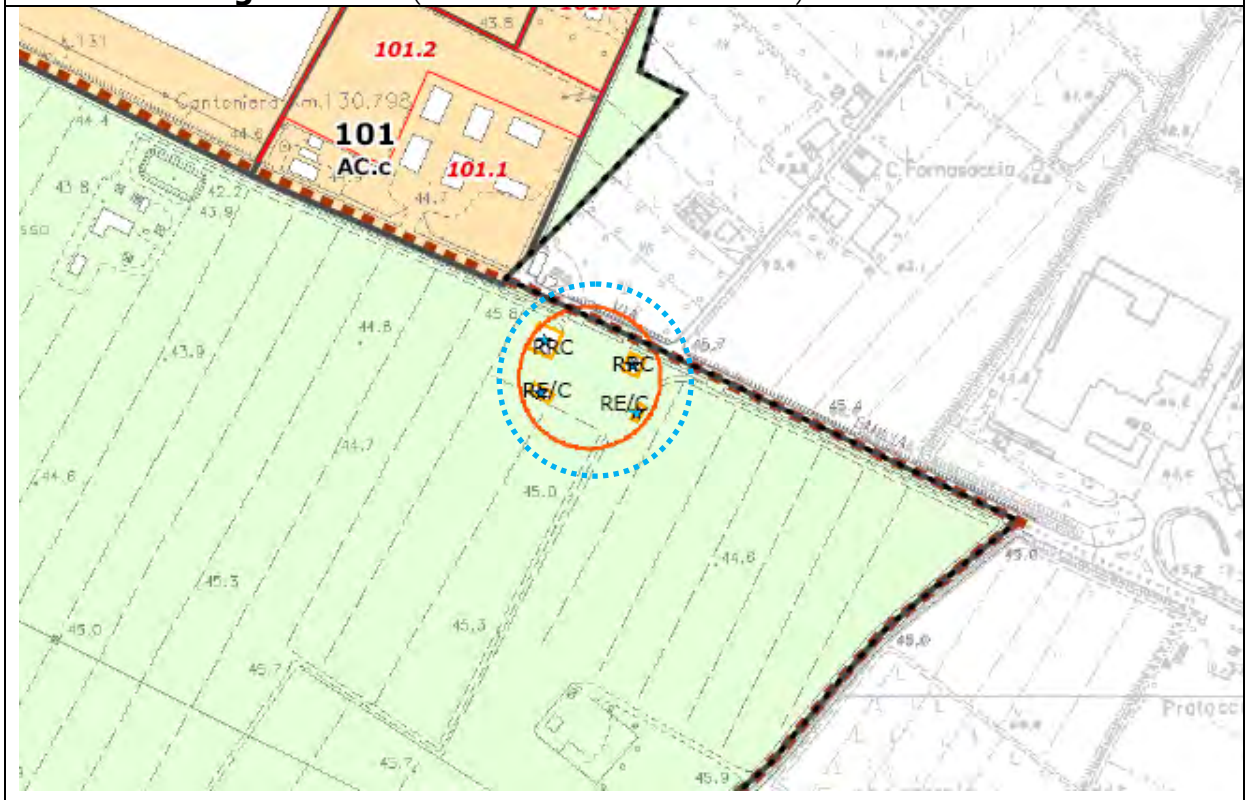
Titolare	Martini Marco, Magnaldi Angela
Data provvedimento rilascio	16/12/2004 prot. 39805
Atto unilaterale d'obbligo	Repertoriato il 30/04/2005
Ubicazione	Via Per Panzano
Identificativi catastali	Fg 40 – Mappali 115, 116, 117, 118
Usi ammessi	U.1 – Abitazione civile e accessori
Numero max alloggi/unità	Numero complessivo = 4 alloggi, così ripartiti: - Mappale 117 = 1 - Mappale 118 = 3

Stralcio cartografia PSC (Sistema insediativo storico)



SCHEDA 81**PIANO di COORDINAMENTO n° 21T/2004**

Titolare	Cini Carla
Data provvedimento rilascio	23/04/2004 prot. 12915
Atto unilaterale d'obbligo	Repertoriato il 26/06/2004
Ubicazione	Podere "La Grossa"
Identificativi catastali	Fg 99 – Mappali 12, 13, 14, 15, 16, 17, 18, 19, 20, 21, 22, 23, 24, 25, 26, 58, 59, 61, 63
Usi ammessi	U.1 – Abitazione civile e accessori
Numero max alloggi/unità	Numero complessivo = 9 alloggi, così ripartiti: <ul style="list-style-type: none"> - Mappale 12 = 4 - Mappale 15 = 4 - Mappale 16 = 1

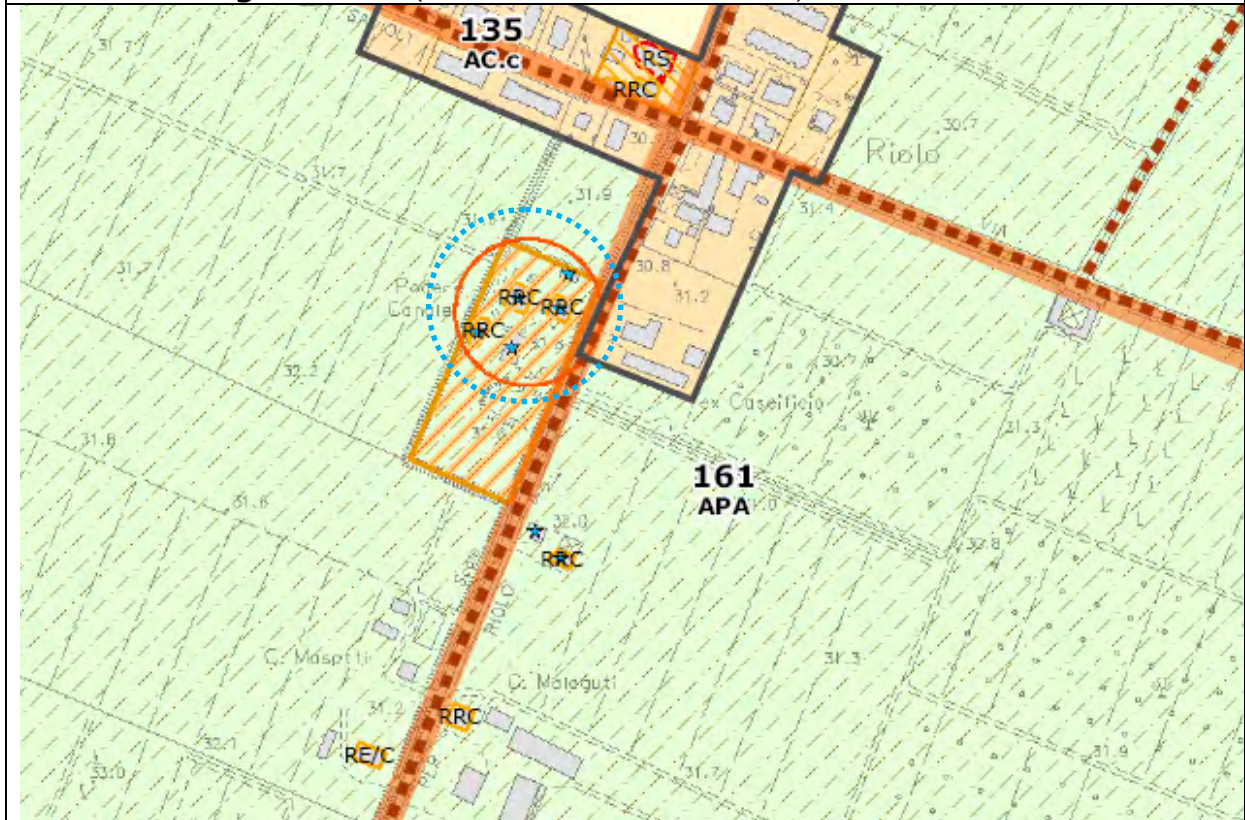
Stralcio cartografia PSC (Sistema insediativo storico)

SCHEDA 82

PIANO di COORDINAMENTO n° 22T/2004

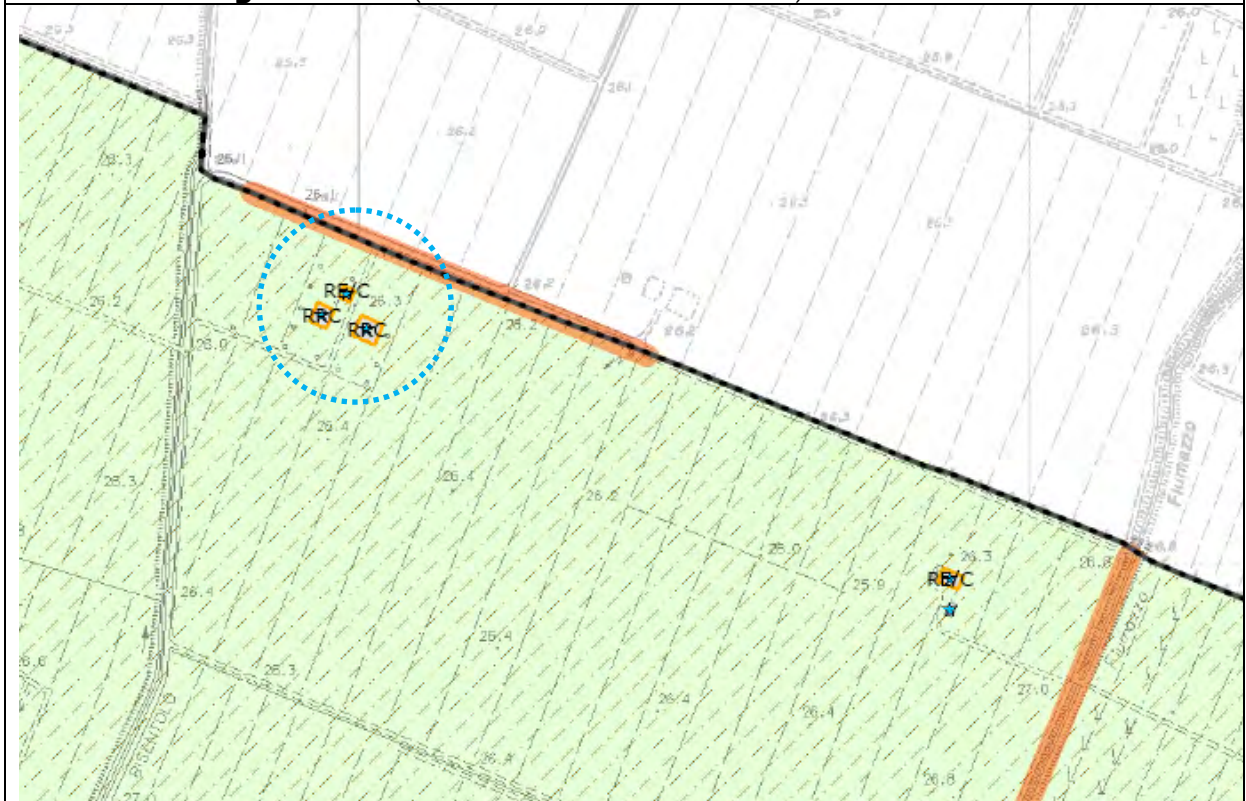
Titolare	Berselli Lamberto, Berselli Franco, Berselli Pierluigi
Data rilascio provvedimento	09/08/2006 prot. 26010
Atto unilaterale d'obbligo	Repertoriato il 12/12/2006
Ubicazione	"Podere Canale", Via Riolo 41
Identificativi catastali	Fg 43 – Mappali 18, 19, 20, 22, 146
Usi ammessi	U.1 – Abitazione civile e accessori
Numero max alloggi/unità	Numero complessivo = 11 alloggi, così ripartiti: - Mappale 19 = 6 - Mappale 20 = 3 - Mappale 22 = 2

Stralcio cartografia PSC (Sistema insediativo storico)



SCHEDA 83**PIANO di COORDINAMENTO n° 23T/2004**

Titolare	Berselli Lamberto, Berselli Franco, Berselli Pierluigi, Berselli Fabio, Berselli Maria Elisa
Data provvedimento rilascio	09/08/2006 prot. 26015
Atto unilaterale d'obbligo	Repertoriato il 12/12/2006
Ubicazione	Via Bisentolo, 7
Identificativi catastali	Fg 16 – Mappali 52, 53, 54
Usi ammessi	U.1 – Abitazione civile e accessori
Numero max alloggi/unità	Numero complessivo = 9 alloggi, così ripartiti: <ul style="list-style-type: none"> - Mappale 52 = 1 - Mappale 53 = 4 - Mappale 54 = 4

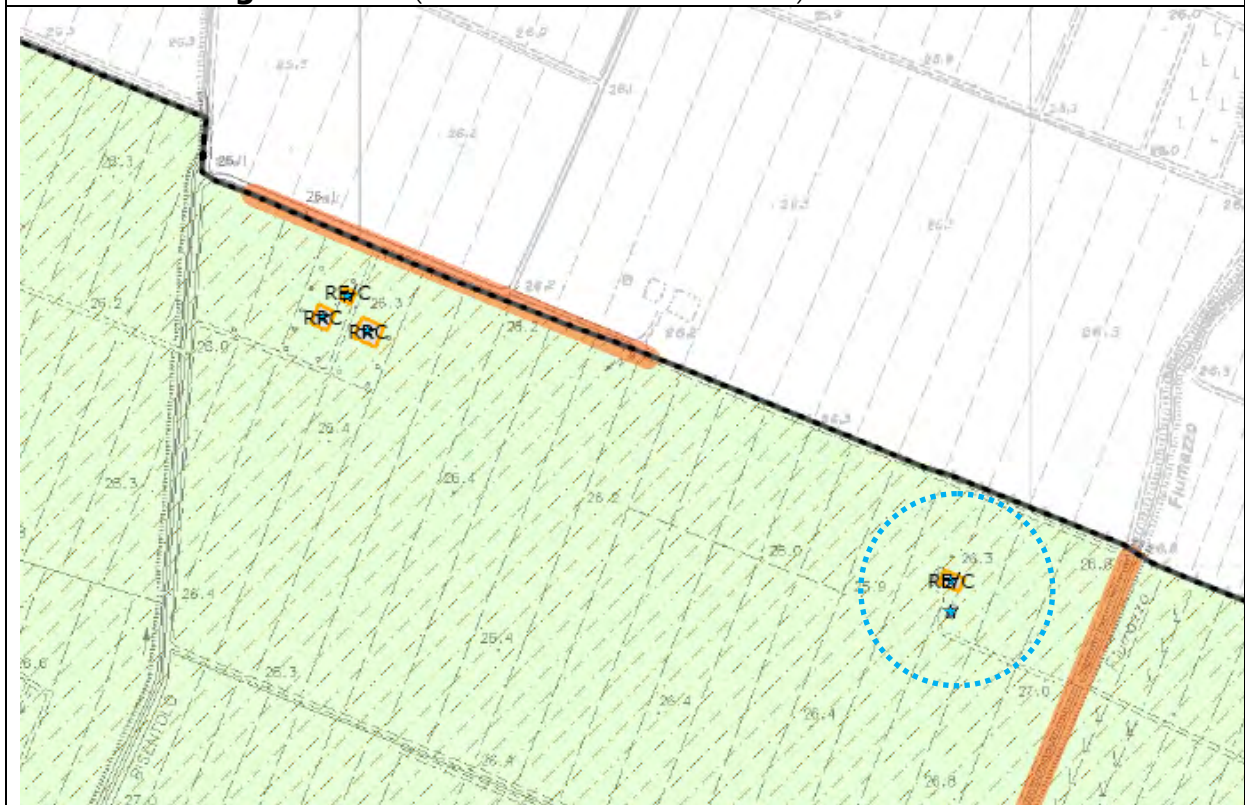
Stralcio cartografia PSC (Sistema insediativo storico)

SCHEDA 84

PIANO di COORDINAMENTO n° 24T/2004

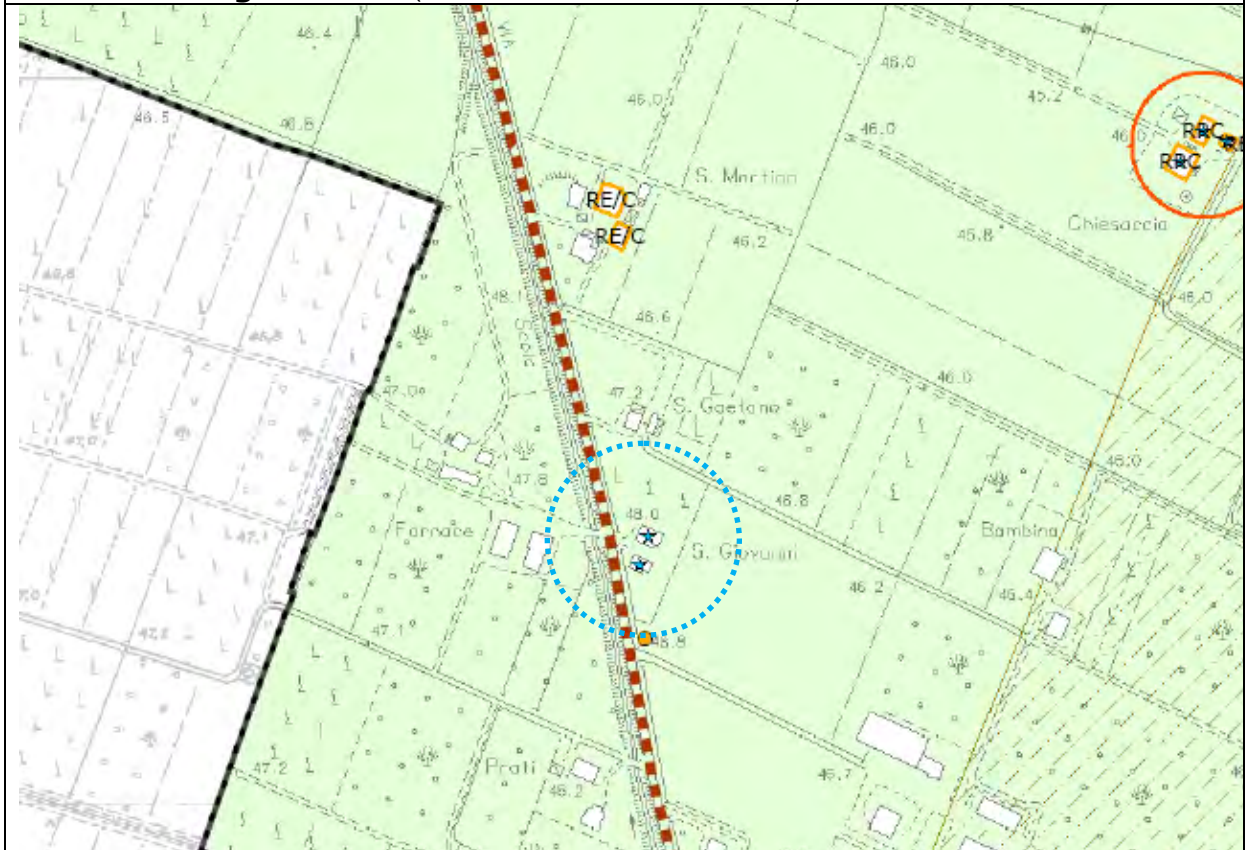
Titolare	Berselli Lamberto, Berselli Franco, Berselli Pierluigi, Berselli Fabio, Berselli Maria Elisa
Data provvedimento	rilascio 03/07/2006 prot. 21940
Atto unilaterale d'obbligo	Repertoriato il 12/12/2006
Ubicazione	Via Fiumazzo
Identificativi catastali	Fg 16 – Mappali 60, 61
Usi ammessi	U.1 – Abitazione civile e accessori
Numero max alloggi/unità	Numero complessivo = 3 alloggi, così ripartiti: - Mappale 60 = 3

Stralcio cartografia PSC (Sistema insediativo storico)



SCHEDA 85**PIANO di COORDINAMENTO n° 25T/2004**

Titolare	Manzini Bruno, Garagnani Dorina
Data provvedimento rilascio	23/04/2004 prot. 12917
Atto unilaterale d'obbligo	Repertoriato il 17/07/2004
Ubicazione	Via Muzza corona
Identificativi catastali	Fg 92 – Mappali 55, 57, 166
Usi ammessi	U.1 – Abitazione civile e accessori
Numero max alloggi/unità	Numero complessivo = 1 alloggio, così ripartito: - Mappale 55 = 1

Stralcio cartografia PSC (Sistema insediativo storico)

SCHEDA 86

PIANO di COORDINAMENTO n° 26T/2004

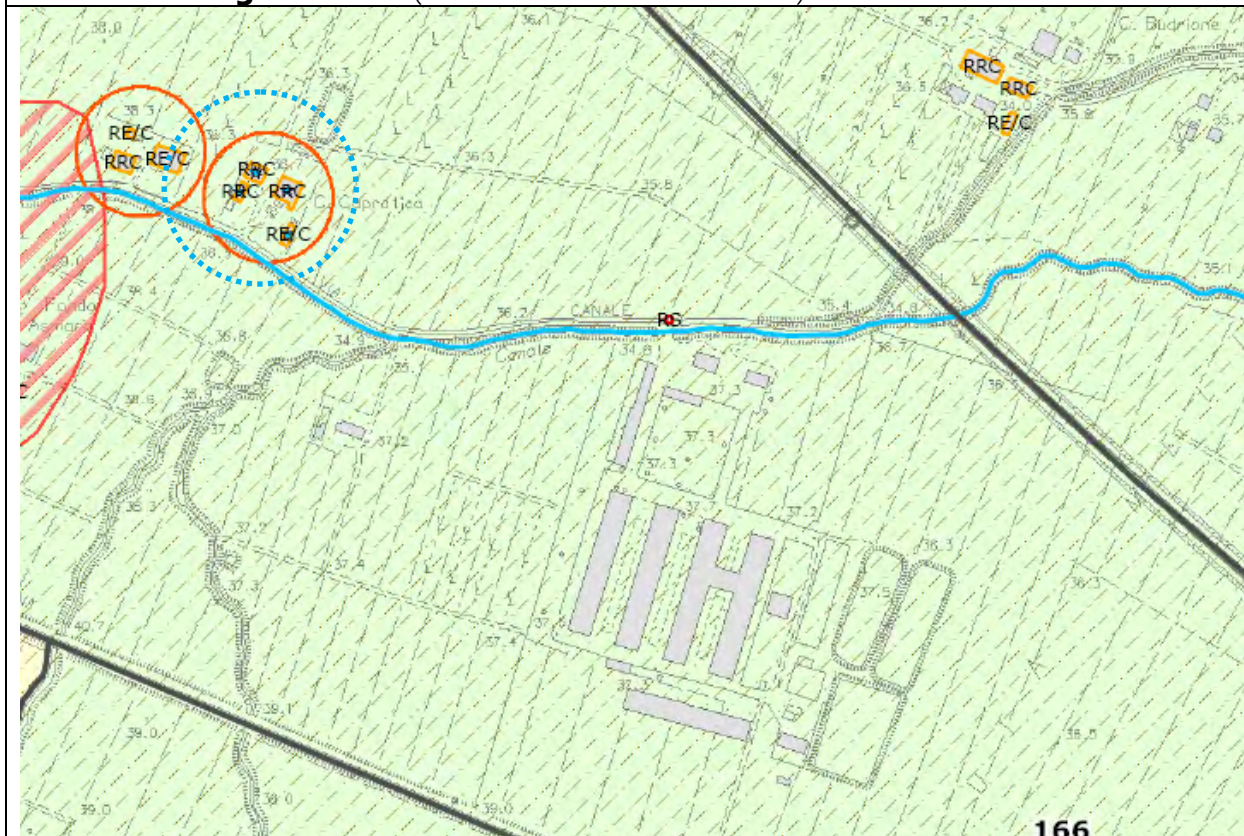
Titolare	Rosta Chiara, Poletti Remo
Data provvedimento	rilascio 12/01/2006 prot. 994
Atto unilaterale d'obbligo	Repertoriato il 24/01/2006
Ubicazione	Via Voltata, 4
Identificativi catastali	Fg 3 – Mappali 63, 64, 65, 66
Usi ammessi	U.1 – Abitazione civile e accessori
Numero max alloggi/unità	Numero complessivo = 7 alloggi, così ripartiti: - Mappale 66 = 2 - Mappale 65 = 5

Stralcio cartografia PSC (Sistema insediativo storico)



SCHEDA 89**PIANO di COORDINAMENTO n° 29T/2004**

Titolare	Fondazione Savioli
Data provvedimento	rilascio 23/04/2004 prot. 12919
Atto unilaterale d'obbligo	Repertoriato il 22/06/2004
Ubicazione	Via Canale, 51 - 53
Identificativi catastali	Fg 56 – Mappali 83, 84, 85, 86
Usi ammessi	U.1 – Abitazione civile e accessori
Numero max alloggi/unità	Numero complessivo = 10 alloggi, così ripartiti: <ul style="list-style-type: none"> - Mappale 83 = 3 - Mappale 84 = 6 - Mappale 86 = 1

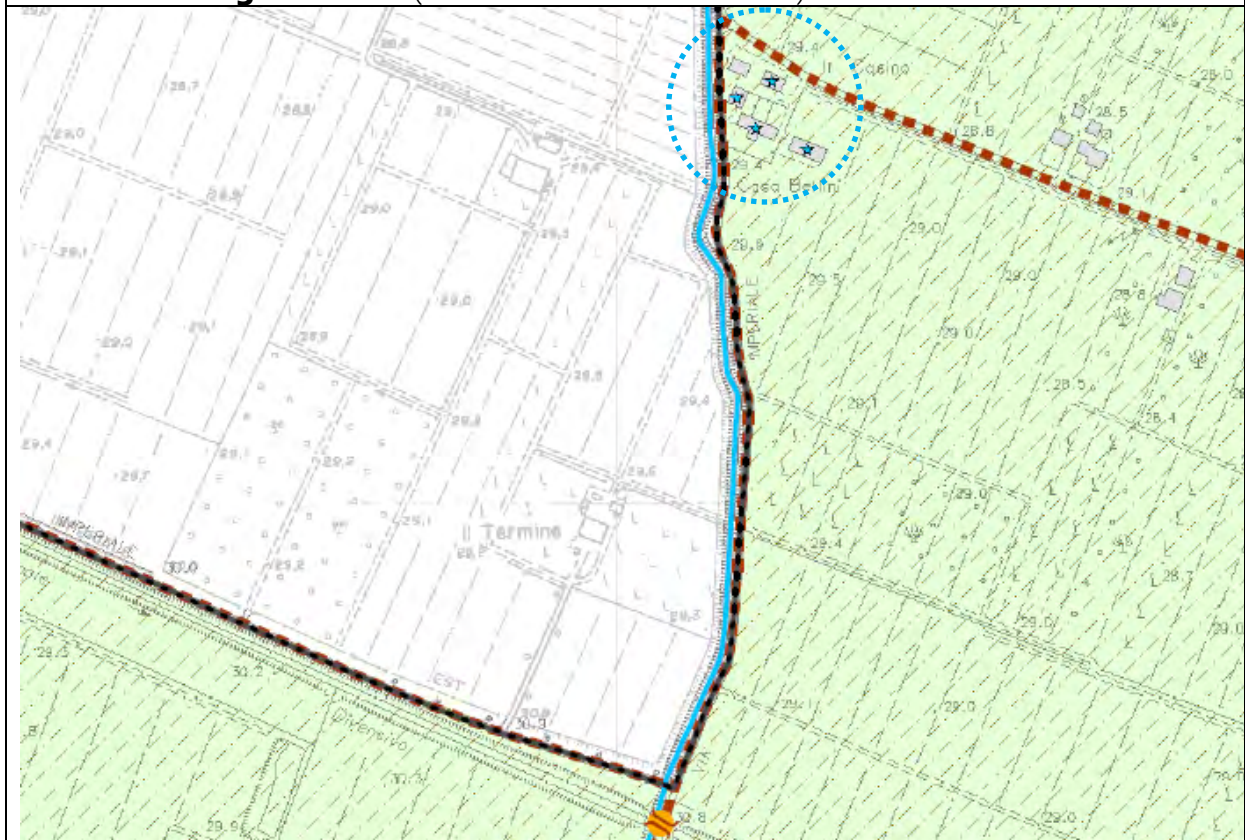
Stralcio cartografia PSC (Sistema insediativo storico)

SCHEDA 90

PIANO di COORDINAMENTO n° 30T/2004

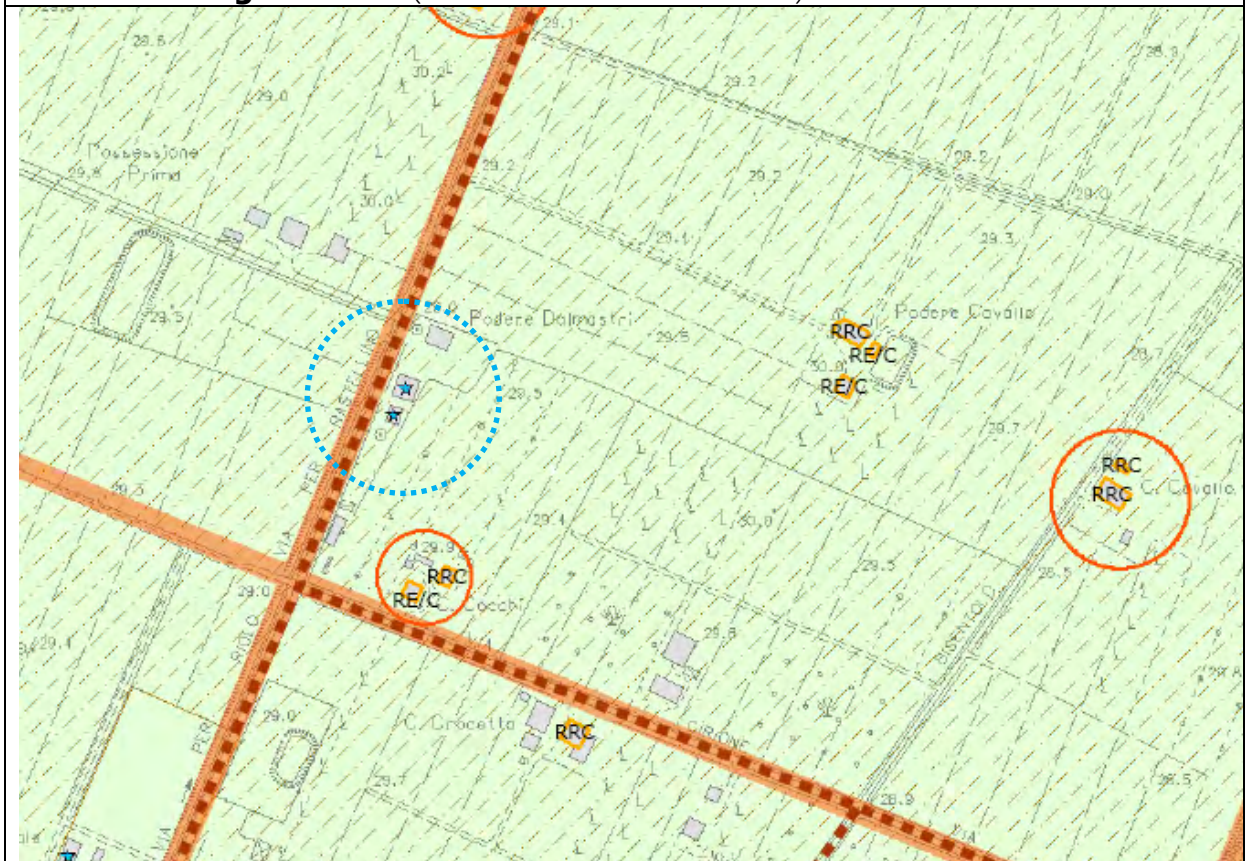
Titolare	Soli Giuseppina, Collina Augusto, Riccovolti Maria
Data provvedimento	rilascio 26/10/2005 prot. 34599
Atto unilaterale d'obbligo	Repertoriato il 04/02/2006
Ubicazione	Via F. Baracca
Identificativi catastali	Fg 9 – Mappali 54, 55, 59, 60, 65, 84
Usi ammessi	U.1 – Abitazione civile e accessori
Numero max alloggi/unità	Numero complessivo = 5 alloggi, così ripartiti: - Mappale 84 – 60 Sub 21 - 11 = 2 - Mappale 60 Sub 15 = 3

Stralcio cartografia PSC (Sistema insediativo storico)



SCHEDA 91**PIANO di COORDINAMENTO n° 31T/2004**

Titolare	Rubini Claudia, Marcheselli Paolo, Ravaldi Soave, Rubini Silvana
Data provvedimento	rilascio 10/06/2006 prot. 8180
Atto unilaterale d'obbligo	Repertoriato il 28/03/2006
Ubicazione	Via Per Rastellino
Identificativi catastali	Fg 31 – Mappali 27, 28
Usi ammessi	U.1 – Abitazione civile e accessori
Numero max alloggi/unità	Numero complessivo = 2 alloggi, così ripartiti: - Mappale 27 = 2

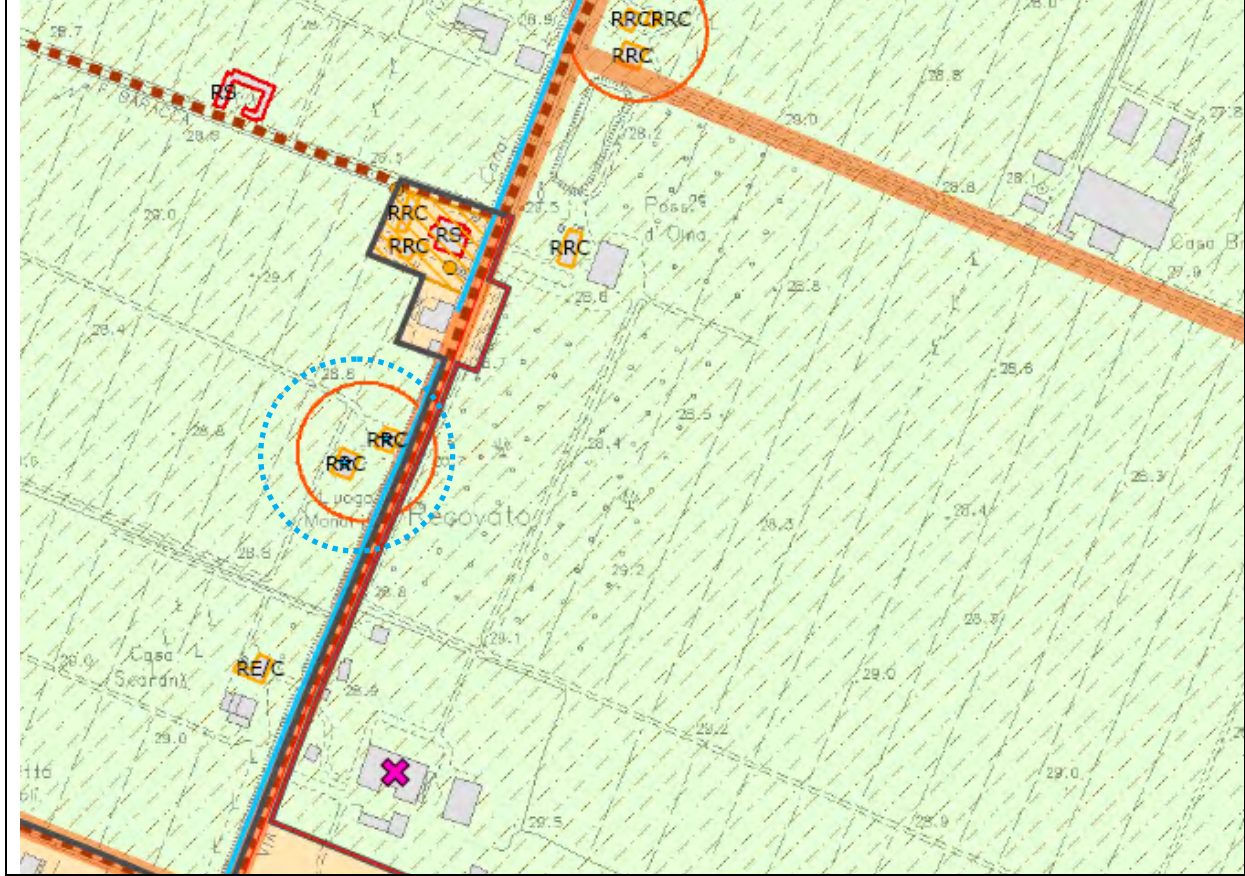
Stralcio cartografia PSC (Sistema insediativo storico)

SCHEDA 92

PIANO di COORDINAMENTO n° 32T/2004

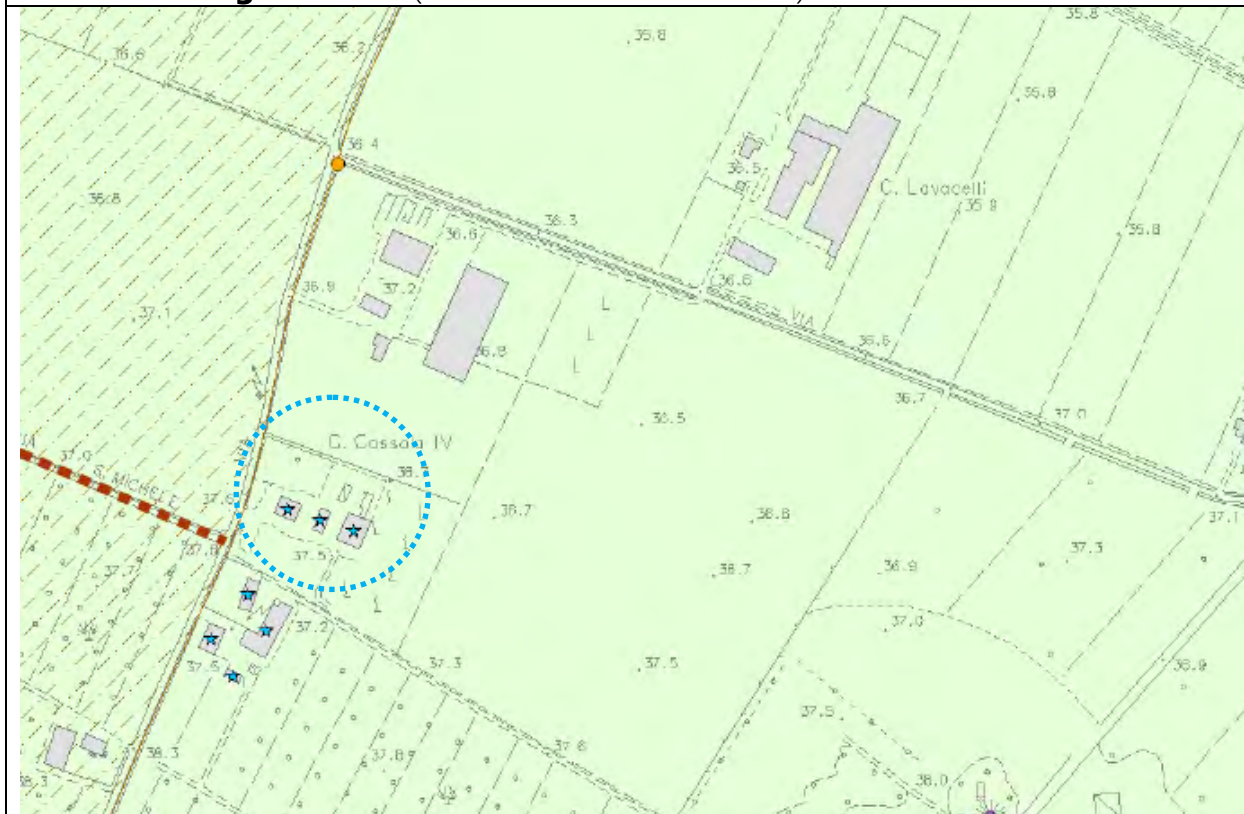
Titolare	Berselli Lamberto, Berselli Franco, Berselli Pierluigi
Data rilascio provvedimento	16/05/2006 prot. 16183
Atto unilaterale d'obbligo	Repertoriato il 12/12/2006
Ubicazione	Via Per Panzano
Identificativi catastali	Fg 10 – Mappali 81, 83
Usi ammessi	U.1 – Abitazione civile e accessori
Numero max alloggi/unità	Numero complessivo = 5 alloggi, così ripartiti: - Mappale 81 = 2 - Mappale 83 = 3 -

Stralcio cartografia PSC (Sistema insediativo storico)



SCHEDA 93**PIANO di COORDINAMENTO n° 33T/2004**

Titolare	Malaguti Clara, Malferrari Valter
Data provvedimento	rilascio 28/02/2006 prot. 6835
Atto unilaterale d'obbligo	Repertoriato il 10/06/2006
Ubicazione	Via Cassola di Sotto
Identificativi catastali	Fg 89 – Mappali 130, 131, 132, 144
Usi ammessi	U.1 – Abitazione civile e accessori
Numero max alloggi/unità	Numero complessivo = 2 alloggi, così ripartiti: - Mappale 132 = 2

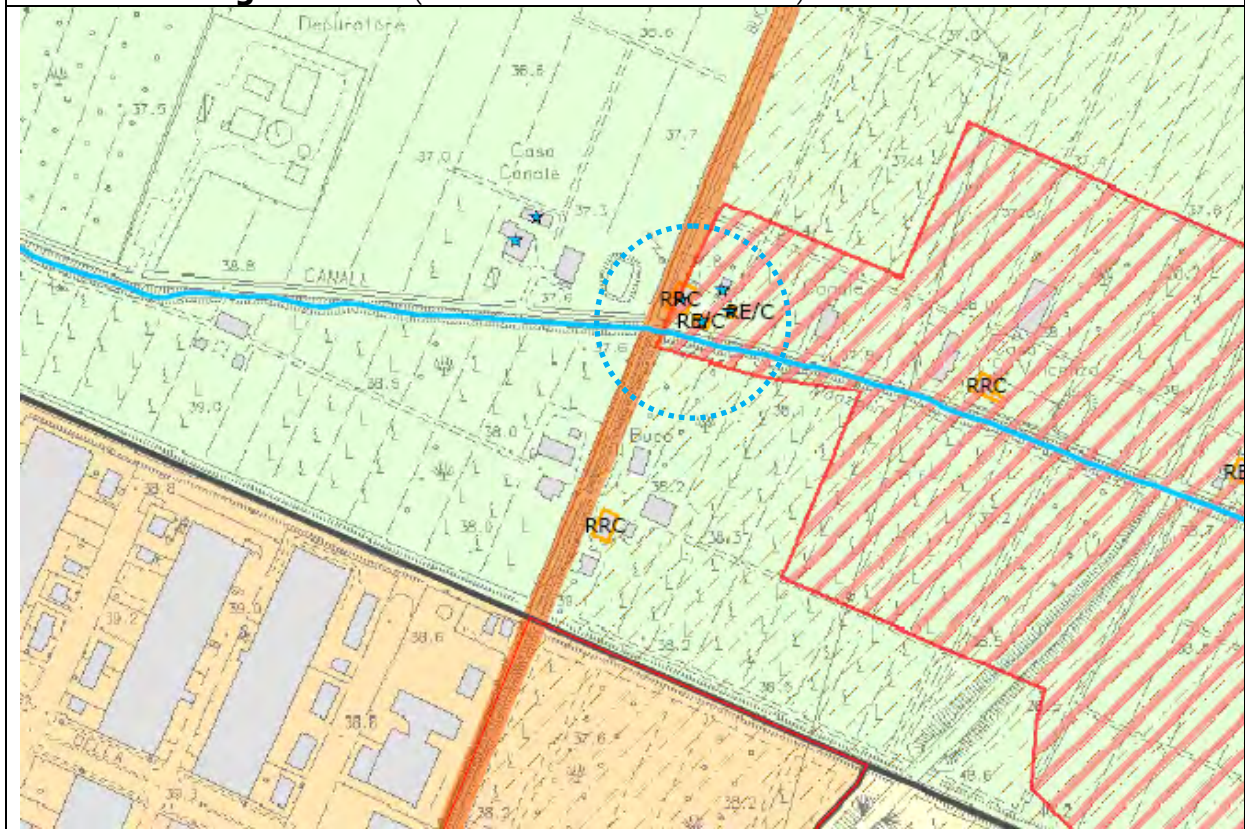
Stralcio cartografia PSC (Sistema insediativo storico)

SCHEDA 94

PIANO di COORDINAMENTO n° 34T/2004

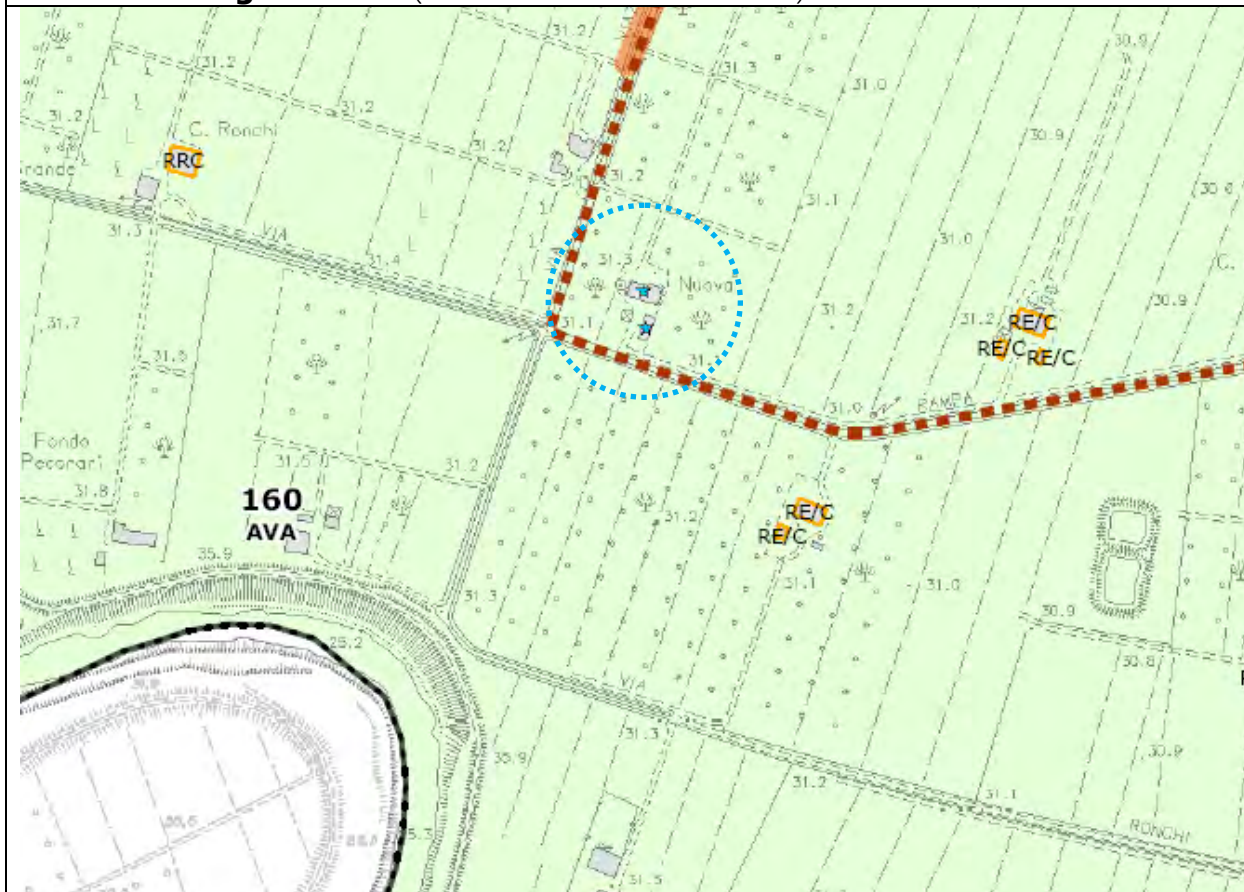
Titolare	Galletti Giulietta
Data provvedimento	rilascio 30/01/2007 prot. 3457
Atto unilaterale d'obbligo	Repertoriato il 31/01/2007
Ubicazione	Via Canale, 37
Identificativi catastali	Fg 54 – Mappali 118, 119, 120, 121
Usi ammessi	U.1 – Abitazione civile e accessori
Numero max alloggi/unità	Numero complessivo = 5 alloggi, così ripartiti: - Mappale 120 = 4 - Mappale 118 = 1

Stralcio cartografia PSC (Sistema insediativo storico)



SCHEDA 95**PIANO di COORDINAMENTO n° 36T/2004**

Titolare	Zanasi Maria Pia, Morselli Lina
Data provvedimento rilascio	20/10/2004 prot. 33106
Atto unilaterale d'obbligo	Repertoriato il 26/10/2004
Ubicazione	Via Rampa, 14
Identificativi catastali	Fg 19 – Mappale 36
Usi ammessi	U.1 – Abitazione civile e accessori
Numero max alloggi/unità	Numero complessivo = 2 alloggi

Stralcio cartografia PSC (Sistema insediativo storico)

SCHEDA 96

PIANO di COORDINAMENTO n° 37T/2004

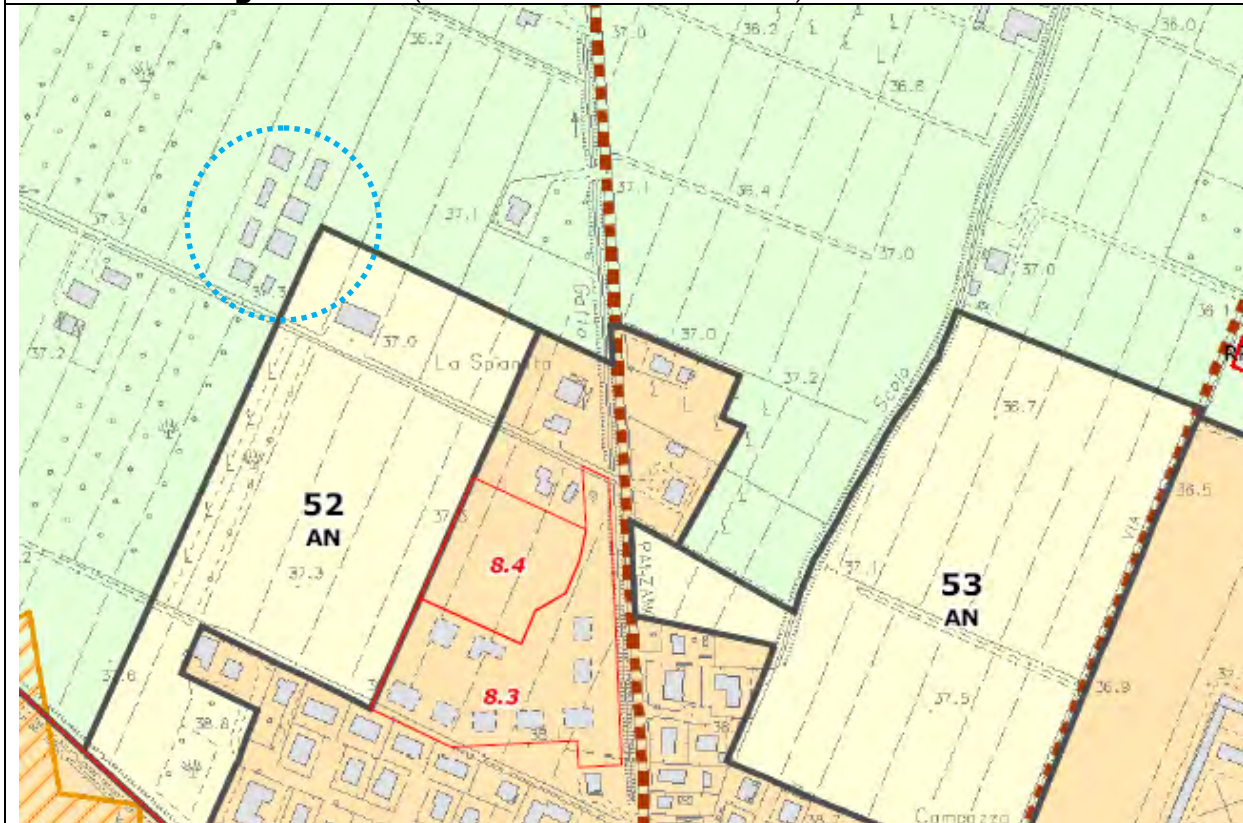
Titolare	Pezzuoli Pietro Paolo, Pezzuoli Maria Ludovica, Masinelli Marta
Data rilascio provvedimento	04/10/2004 prot. 30974
Atto unilaterale d'obbligo	Repertoriato il 16/11/2004
Ubicazione	Via Pieve
Identificativi catastali	Fg 24 – Mappali 88, 86, 87 (ex Mappale 8)
Usi ammessi	U.1 – Abitazione civile e accessori
Numero max alloggi/unità	Numero complessivo = 10 alloggi, così ripartiti:

Stralcio cartografia PSC (Sistema insediativo storico)



SCHEDA 97**PIANO di COORDINAMENTO n° 1T/2005**

Titolare	Bottazzi Maria, Società Corticella s.r.l.
Data provvedimento rilascio	26/10/2005 prot. 34587
Atto unilaterale d'obbligo	Repertoriato il 27/01/2007
Ubicazione	Via Per Panzano
Identificativi catastali	Fg 51 – Mappali 415, 416, 417, 418, 419, 420, 421
Usi ammessi	U.1 – Abitazione civile e accessori
Numero max alloggi/unità	Numero complessivo = 18 alloggi, così ripartiti: - Mappale 415 = 3 - Mappale 421 = 3 - Mappale 418 = 5 - Mappale 420 = 5 - Mappale 422 = 2

Stralcio cartografia PSC (Sistema insediativo storico)

SCHEDA 98

PIANO di COORDINAMENTO n° 2T/2005

Titolare	Berselli Valeria
Data provvedimento	rilascio 16/05/2006 prot. 16179
Atto unilaterale d'obbligo	Repertoriato il 17/11/2006
Ubicazione	Via Cassola di Sotto
Identificativi catastali	Fg 75 – Mappale 127
Usi ammessi	U.1 – Abitazione civile e accessori
Numero max alloggi/unità	Numero complessivo = 7 alloggi, così ripartiti: - Fabbricato 1 = 4 - Fabbricato 2 = 3

Stralcio cartografia PSC (Sistema insediativo storico)

