



PIANO OPERATIVO COMUNALE POC

Adottato con Del. C.C. n° 24 del 03/02/2010
 Approvato con Del. C.C. n° del

Il Sindaco **Stefano Reggianini** Il Vicesindaco e Assessore all'Urbanistica **Giampaolo Zerri**
 Il Responsabile del Procedimento **Ing. Carlo Mario Placquadro**

I Progettisti
Ing. Roberto Farina (OIKOS Ricerche S.r.l.)
Ing. Carlo Mario Placquadro (Comune di Castelfranco Emilia)

Cartografia ed elaborazioni GIS
Geom. Antonio Conticello

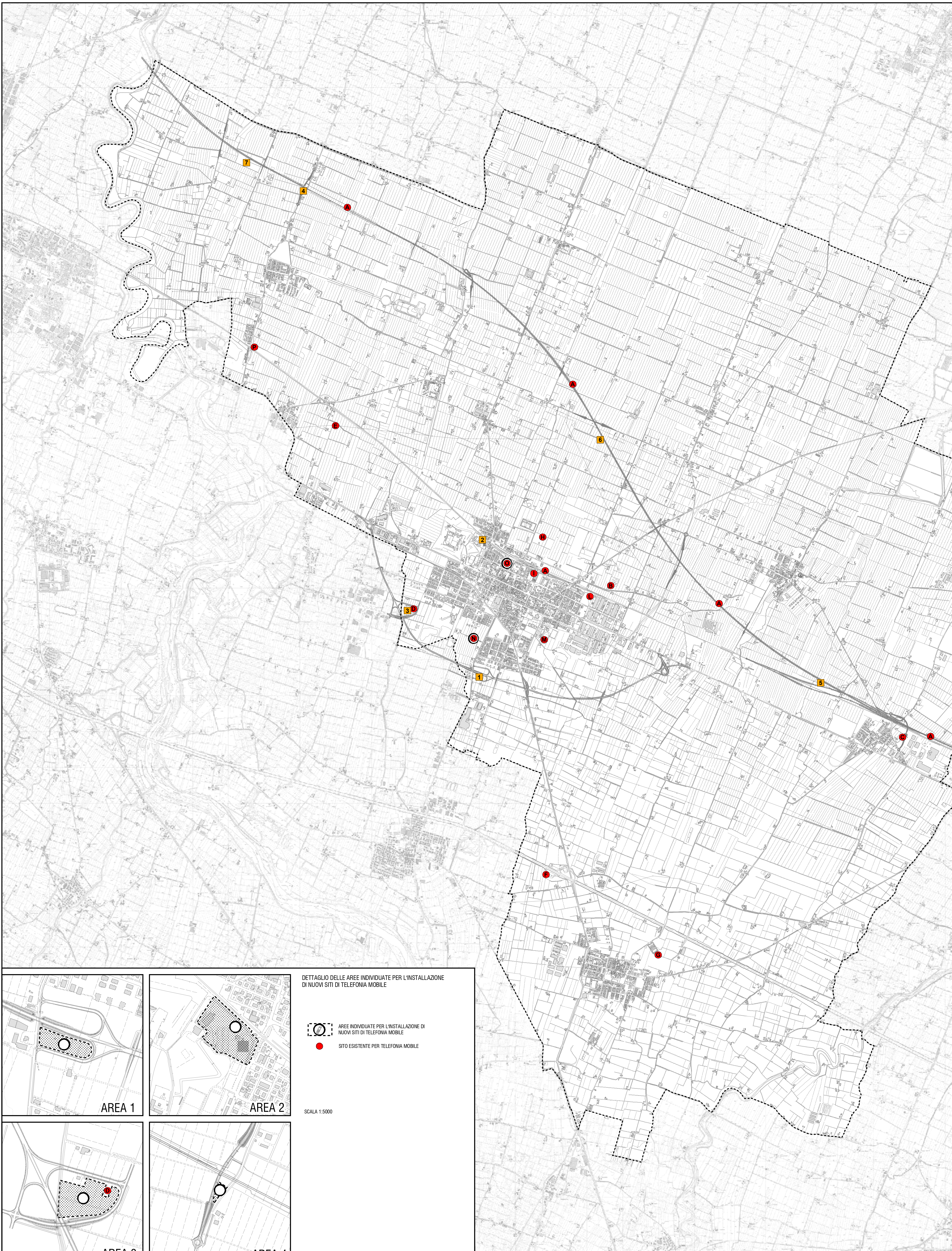
Valutazione Ambientale Strategica
Dott. Valeriano Franchi (Geologia) - coord. VAS
Ing. Alfredo Drufuca - Polinomia Srl (Mobilità e traffico)
Dott. Carlo Odorici (Clima acustico)

ALLEGATO 2 ALLA RELAZIONE: SITI PER IMPIANTI FISSI DI TELEFONIA MOBILE

VERSIONE APPROVATA



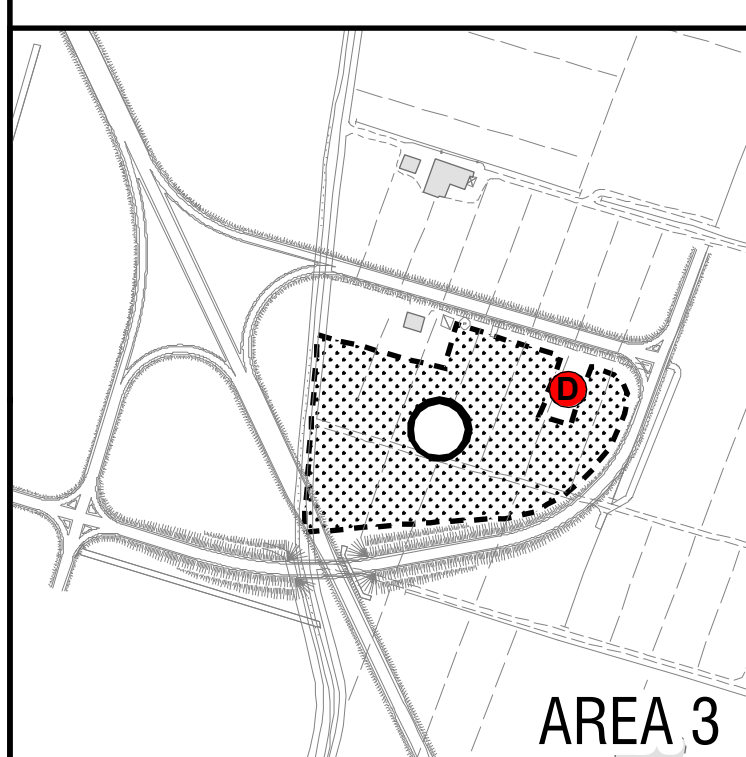
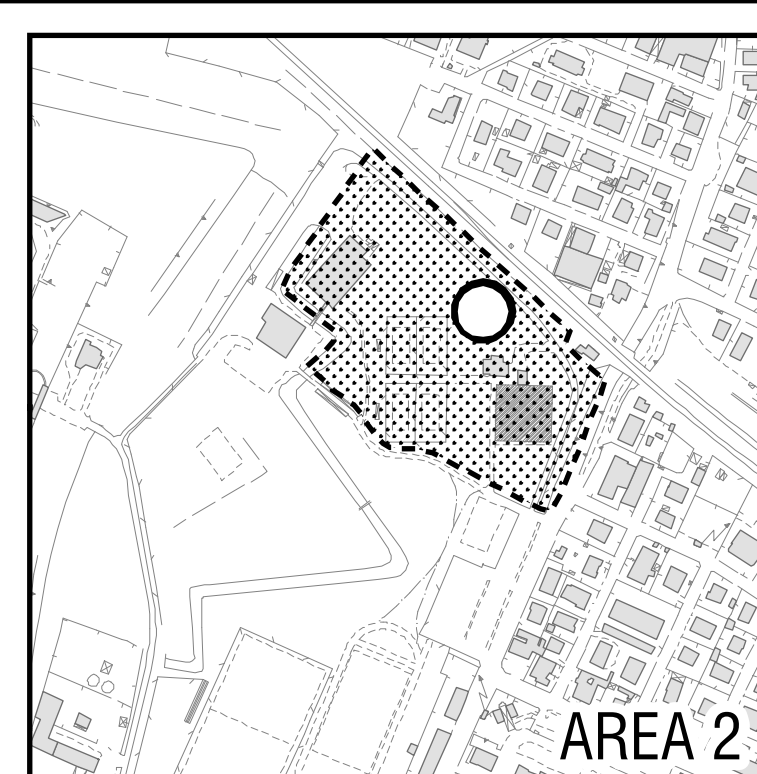
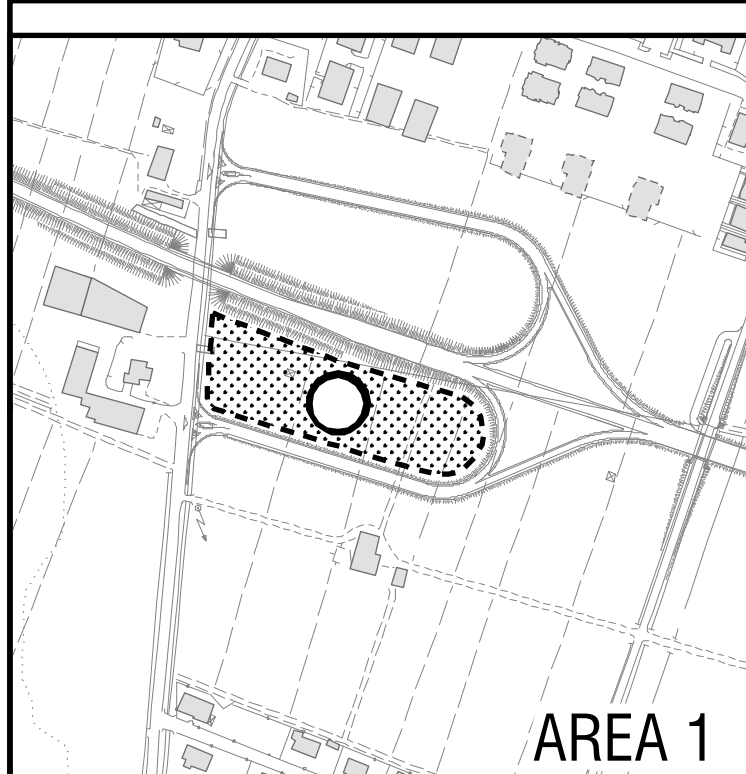
TAVOLA
1
 scala 1:20.000



DETTAGLIO DELLE AREE INDIVIDUATE PER L'INSTALLAZIONE DI NUOVI SITI DI TELEFONIA MOBILE

- AREE INDIVIDUATE PER L'INSTALLAZIONE DI NUOVI SITI DI TELEFONIA MOBILE
- SITO ESISTENTE PER TELEFONIA MOBILE

SCALA 1:5000



LEGENDA

- SITI ESISTENTI PER TELEFONIA MOBILE
 - A. sif Soc. R.F.I. s.p.a.
 - B. sito H3G (co-siting con Wind e 3Iettronica industriale)
 - C. sito Omnitel (co-siting con H3G e Tim)
 - D. sito H3G (co-siting con Wind e 3Iettronica industriale)
 - E. sito Omnitel (co-siting con Tim)
 - F. sito H3G (co-siting con 3Iettronica industriale)
 - G. sito Wind (co-siting con Omnitel)
 - H. sito Omnitel (co-siting con elettronica industriale)
 - I. sito Vodafone-Omnitel (co-siting con Wind)
 - L. sito Omnitel
 - M. sito Tim
 - P. sito Wind
- SITI PER TELEFONIA MOBILE ESISTENTI SOGGETTI A PRESCRIZIONI VOLTE ALLA MINIMIZZAZIONE DEI LIVELLI DI CAMPO
 - N. sito Omnitel
 - O. sito Tim
- AREE INDIVIDUATE PER L'INSTALLAZIONE DI NUOVI SITI DI TELEFONIA MOBILE
 - 1. Area svincolo tangenziale via Loda
 - 2. Area ARCI
 - 3. Area svincolo tangenziale piscina
 - 4. Area cantiere TAV sovrappasso via Mavora Gaggio
 - 5. Cavazzona - area verde cantiere TAV interconnessione linea ferroviaria
 - 6. Riolo - sovrappasso cantiere TAV
 - 7. Gaggio - area verde cantiere TAV

Confine comunale