



CITTA' DI CASTELFRANCO EMILIA
 Provincia di Modena

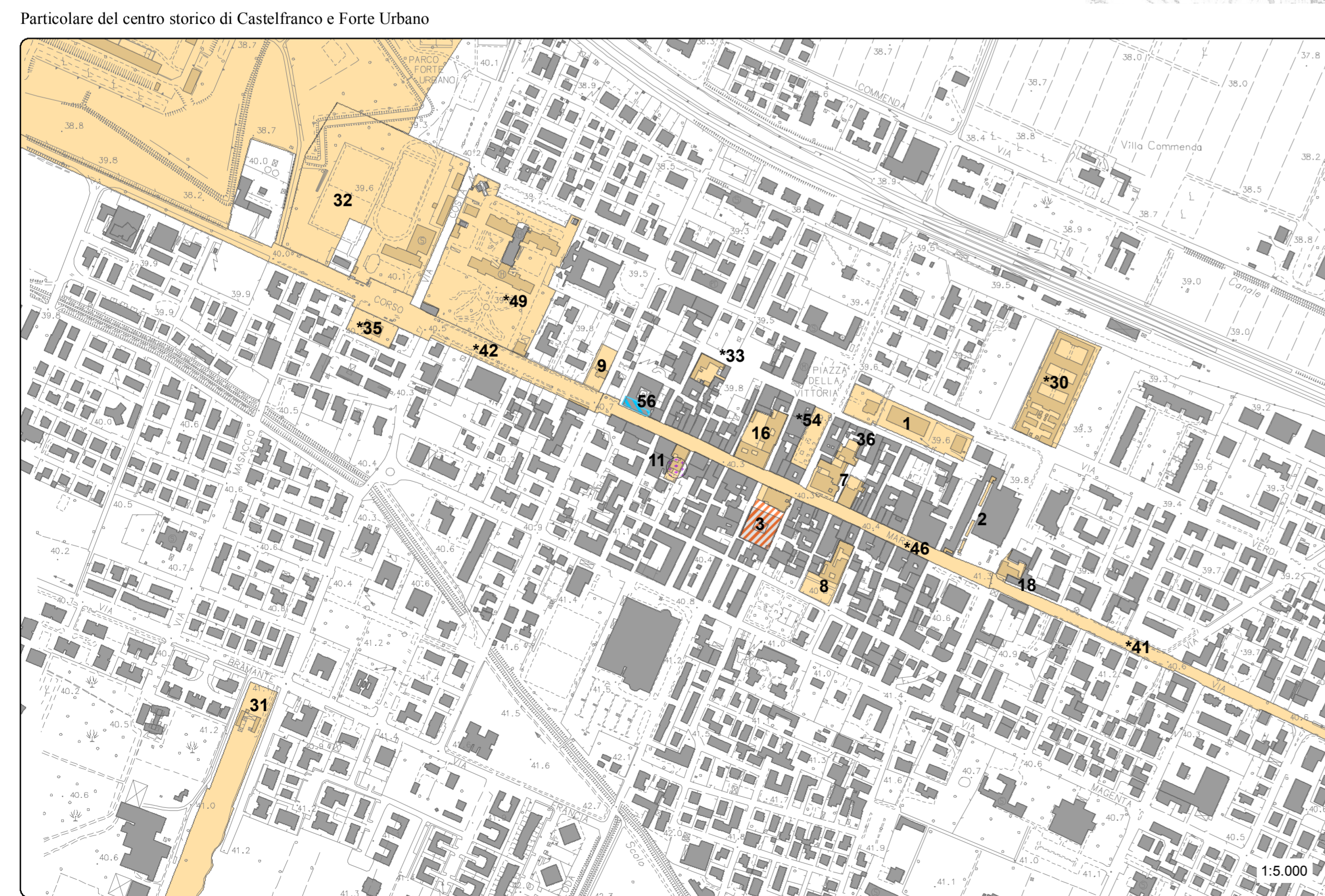
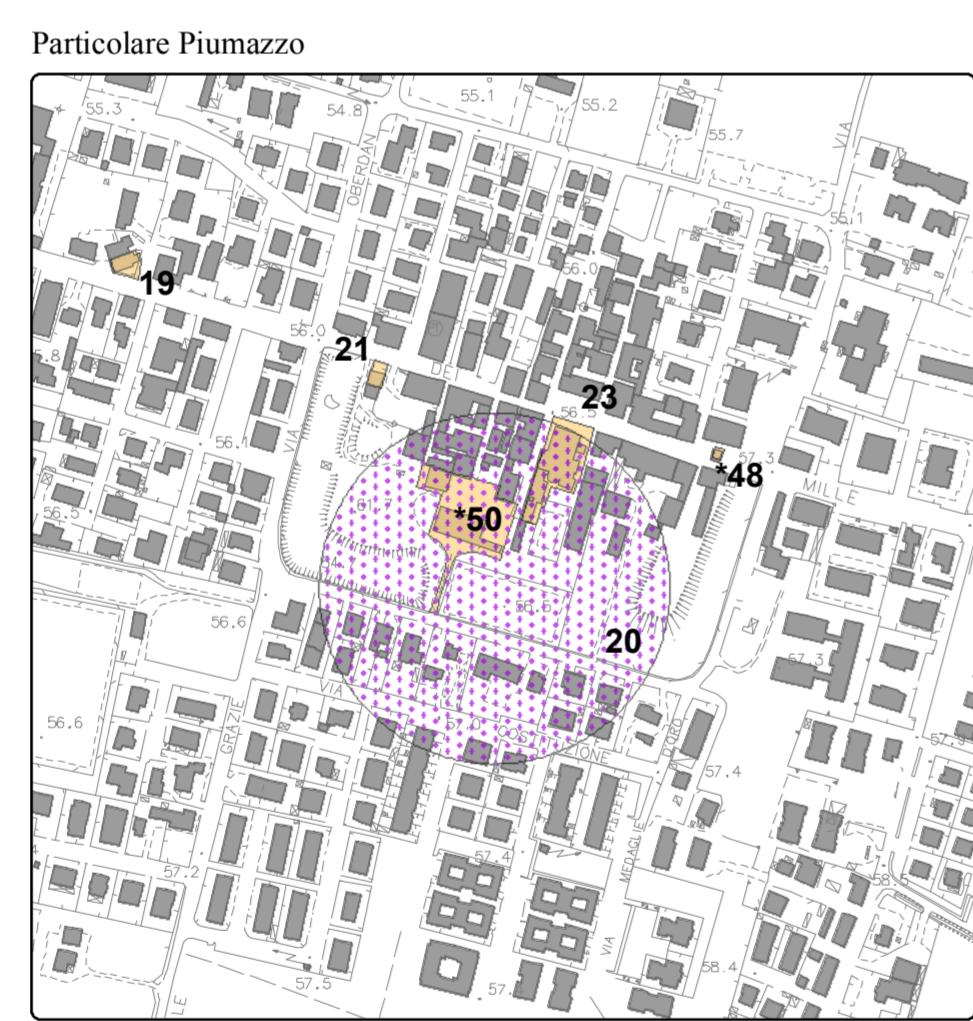
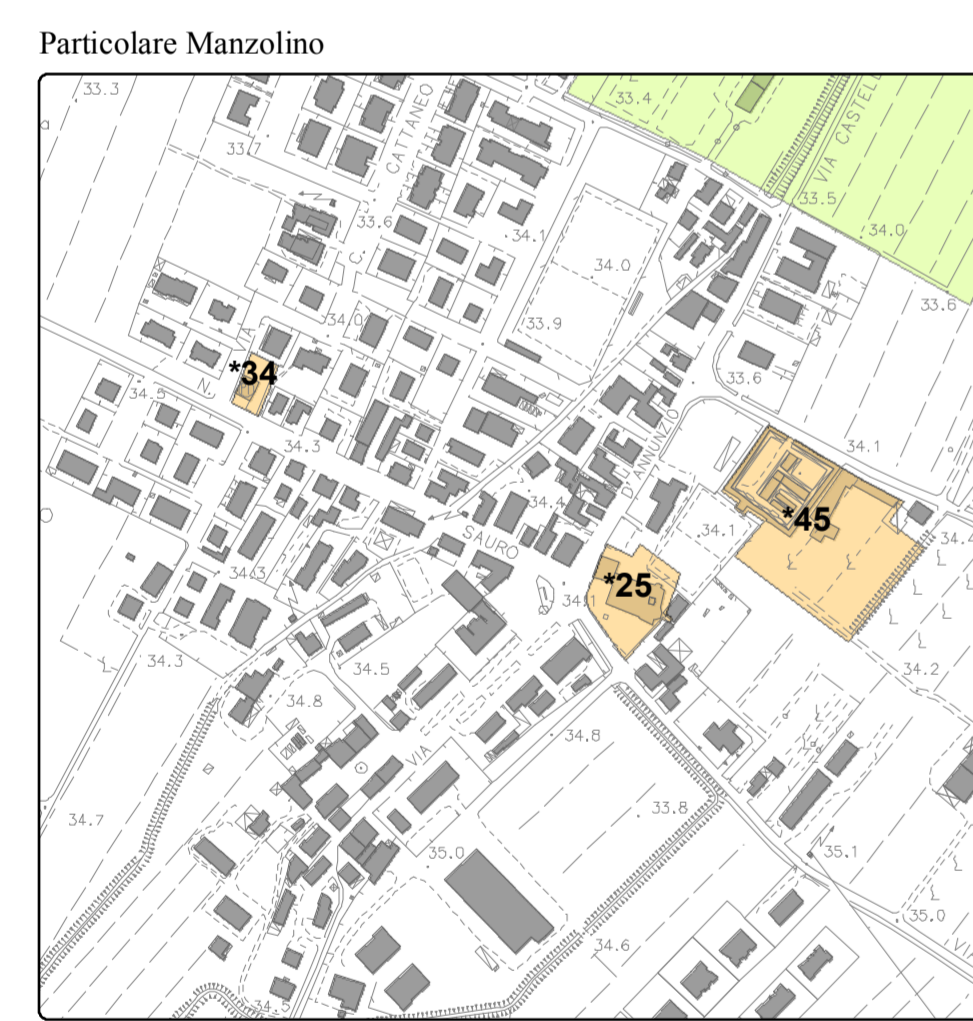
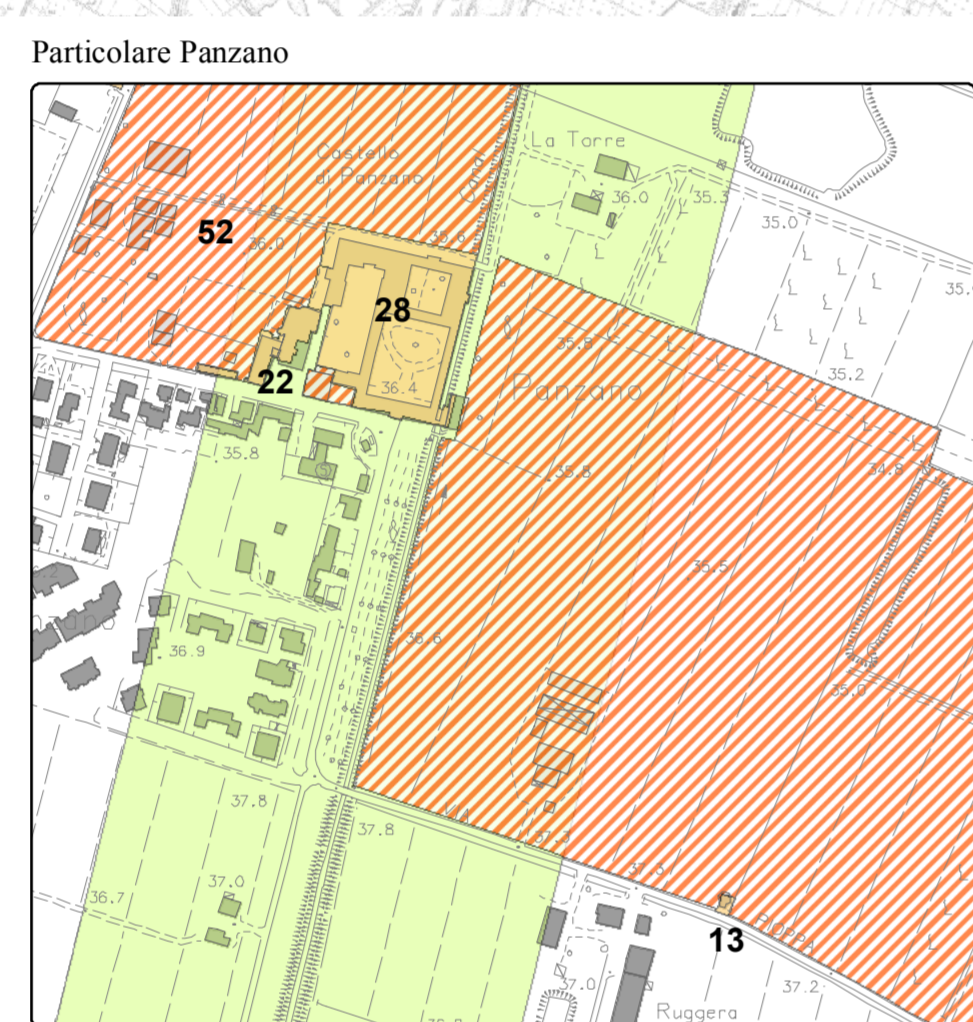
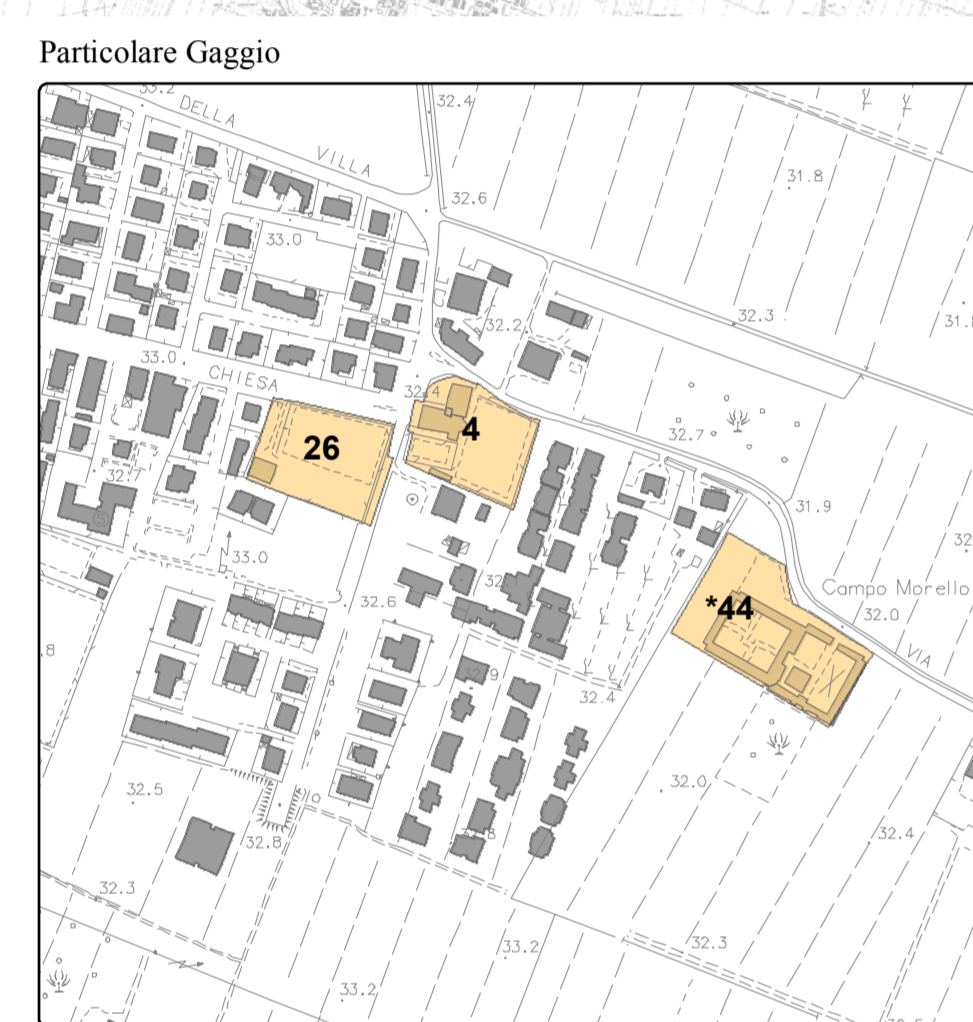
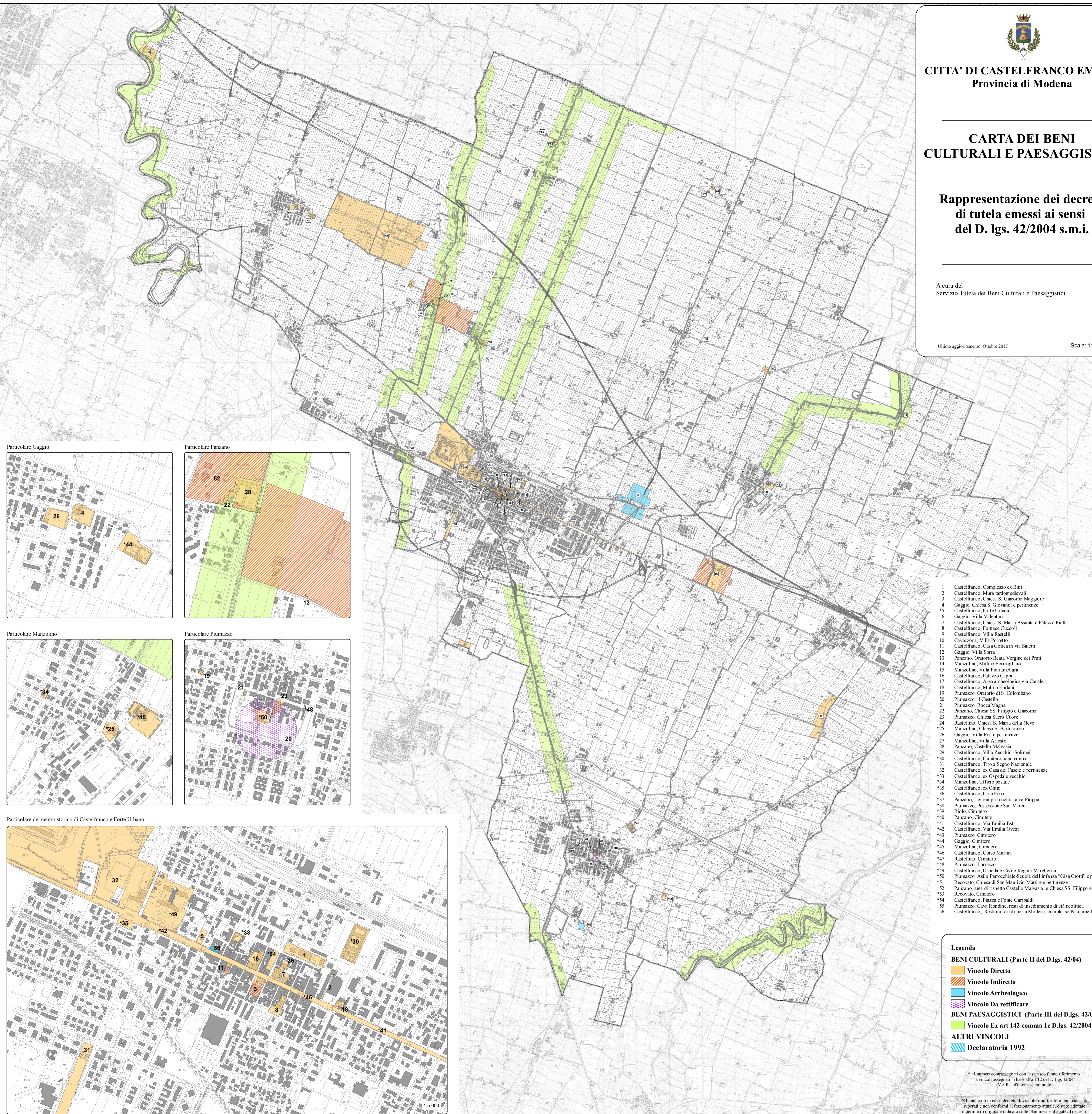
**CARTA DEI BENI
 CULTURALI E PAESAGGISTICI**

**Rappresentazione dei decreti
 di tutela emessi ai sensi
 del D. lgs. 42/2004 s.m.i.**

A cura del
 Servizio Tutela dei Beni Culturali e Paesaggistici

Ultimo aggiornamento: Ottobre 2017

Scala: 1:20.000



- 1 Castelfranco, Complesso ex Bini
- 2 Castelfranco, Mura tardomedievali
- 3 Castelfranco, Chiesa S. Giacomo Maggiore
- 4 Gaggio, Chiesa S. Giovanni e pertinenze
- *5 Castelfranco, Fonte Urbano
- 6 Gaggio, Villa Valentini
- 7 Castelfranco, Chiesa S. Maria Assunta e Palazzo Piella
- 8 Castelfranco, Fornace Cuccoli
- 9 Castelfranco, Villa Rastelli
- 10 Cavazzano, Villa Perretto
- 11 Castelfranco, Casa Gotica in via Saitetti
- 12 Gaggio, Villa Sorra
- 13 Panzano, Oratorio Beata Vergine dei Prati
- 14 Manzolino, Mulino Formigliano
- 15 Manzolino, Villa Pietramellara
- 16 Castelfranco, Palazzo Cappi
- 17 Castelfranco, Area archeologica via Canale
- 18 Castelfranco, Mulino Forlani
- 19 Piumazzo, Oratorio di S. Colombano
- 20 Piumazzo, il Castello
- 21 Piumazzo, Rocca Magna
- 22 Panzano, Chiesa SS. Filippo e Giacomo
- 23 Piumazzo, Chiesa Sacro Cuore
- 24 Rastellino, Chiesa S. Maria della Neve
- *25 Manzolino, Chiesa S. Bartolomeo
- 26 Gaggio, Villa Risi e pertinenze
- 27 Manzolino, Villa Ariosto
- 28 Panzano, Castello Malvasia
- 29 Castelfranco, Villa Zaccini-Solimei
- *30 Castelfranco, Cimitero napoletano
- 31 Castelfranco, Tiro a Segno Nazionale
- 32 Castelfranco, ex Casa del Fascio e pertinenze
- *33 Castelfranco, ex Ospedale vecchio
- *34 Manzolino, Ufficio postale
- *35 Castelfranco, ex Omni
- 36 Castelfranco, Casa Ferri
- *37 Panzano, Terreni parrocchia, area Pioppa
- *38 Piumazzo, Possessione San Marco
- *39 Riolo, Cimitero
- *40 Panzano, Cimitero
- *41 Castelfranco, Via Emilia Est
- *42 Castelfranco, Via Emilia Ovest
- *43 Piumazzo, Cimitero
- *44 Gaggio, Cimitero
- *45 Manzolino, Cimitero
- *46 Castelfranco, Corso Martini
- *47 Rastellino, Cimitero
- *48 Piumazzo, Torrazzo
- *49 Castelfranco, Ospedale Civile Regina Margherita
- *50 Piumazzo, Asilo Parrocchiale-Scuola dell'infanzia "Gisa Crotti" e pertinenze
- *51 Recovato, Chiesa di San Maurizio Martire e pertinenze
- 52 Panzano, area di rispetto Castello Malvasia e Chiesa SS. Filippo e Giacomo
- *53 Recovato, Cimitero
- *54 Castelfranco, Piazza e Fonte Garibaldi
- 55 Piumazzo, Cava Rondine, resti di insediamento di età neolitica
- 56 Castelfranco, Resti murari di porta Modena, complesso Pasquinelli

Legenda

BENI CULTURALI (Parte II del D.lgs. 42/04)

- Vincolo Diretto
- Vincolo Indiretto
- Vincolo Archeologico
- Vincolo Da rettificare

BENI PAESAGGISTICI (Parte III del D.lgs. 42/04)

- Vincolo Ex art 142 comma 1c D.lgs. 42/2004

ALTRI VINCOLI

- Declaratoria 1992

* I numeri contrassegnati con l'asterisco fanno riferimento a vincoli assegnati in base all'art.12 del D.lgs.42/04 (Verifica d'interesse culturale)

N.b. nel caso in cui il decreto di vincolo non riferimenti catastali superati e non conformi al frazionamento attuale, è stato adottato il perimetro originale indicato sulle planimetrie allegate al decreto.