







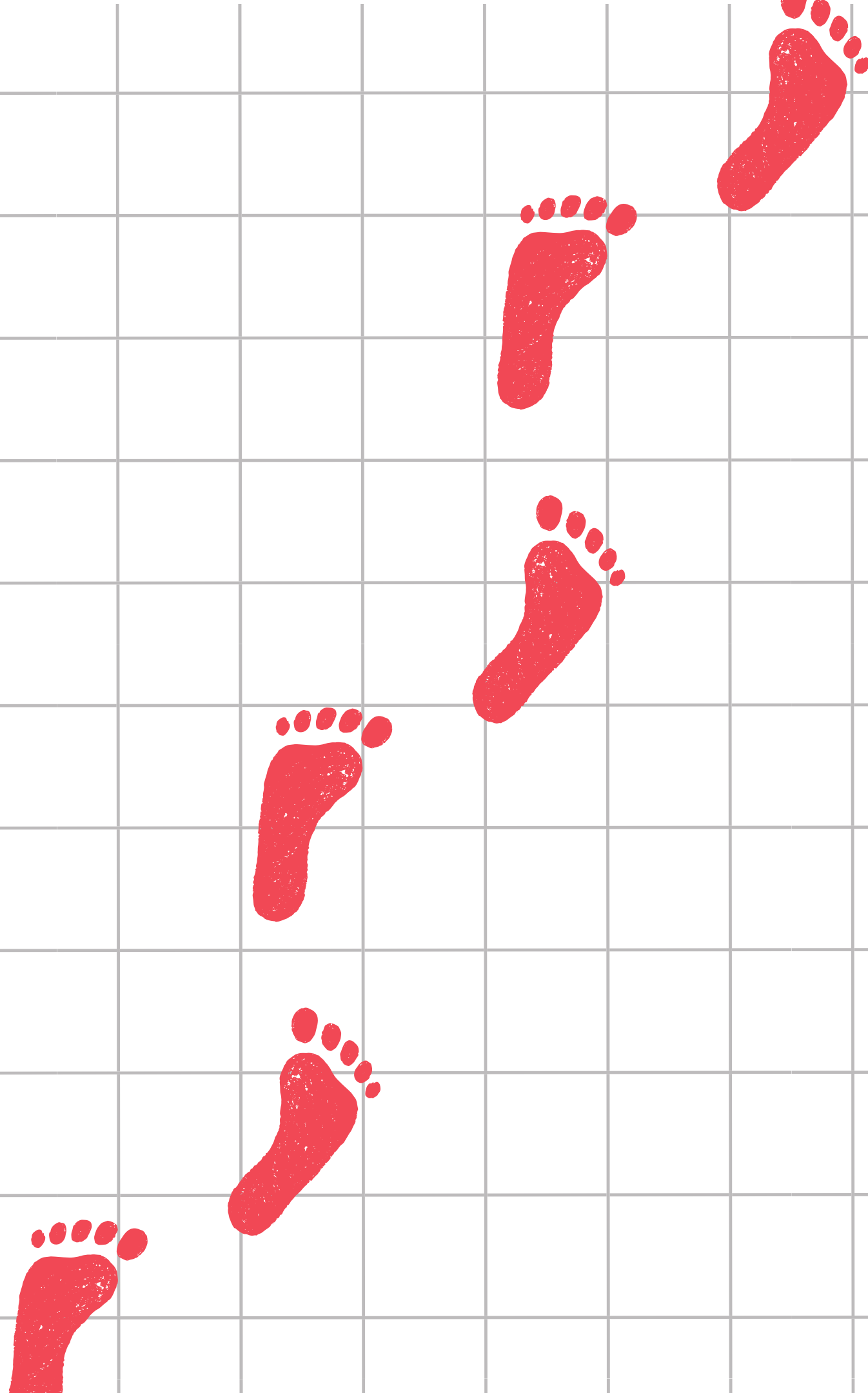
CITTÀ DI
CASTELFRANCO
EMILIA

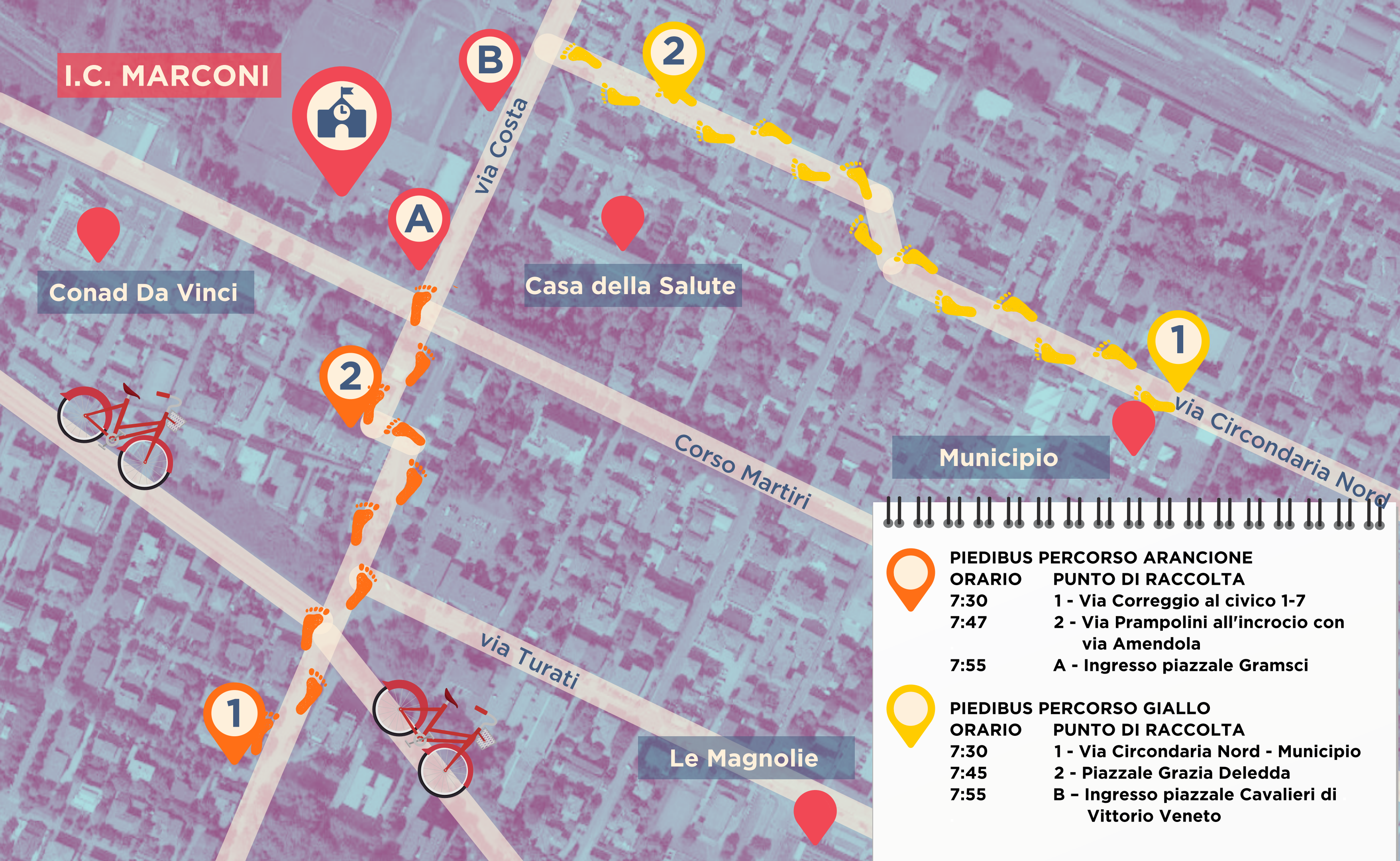


Mobilità casa-scuola



Percorsi Piedibus





I.C. MARCONI

Conad Da Vinci

Casa della Salute

Municipio


Le Magnolie

PIEDIBUS PERCORSO ARANCIONE	
ORARIO	PUNTO DI RACCOLTA
7:30	1 - Via Correggio al civico 1-7
7:47	2 - Via Prampolini all'incrocio con via Amendola
7:55	A - Ingresso piazzale Gramsci
PIEDIBUS PERCORSO GIALLO	
ORARIO	PUNTO DI RACCOLTA
7:30	1 - Via Circondaria Nord - Municipio
7:45	2 - Piazzale Grazia Deledda
7:55	B - Ingresso piazzale Cavalieri di Vittorio Veneto

**PERCORSI PIEDIBUS
SCUOLA PRIMARIA TASSONI**

PERCORSO PIEDIBUS

ORARIO	PUNTO DI RACCOLTA
7:40	1 - Via Piumazzo civico n. 10
7:45	2 - Via dei Mille, Torrazzo
7:50	3 - Via dei Mille, Chiesa di San Giacomo
7:55	4 - Via dei Mille, Parco Giuseppe Nizzi
8:02	Arrivo alla Primaria Tassoni





TASSONI

AVIS

Torrazzo

San Giacomo

Kiss & drive





KISS & DRIVE PERCORSO BLU
PUNTO DI RACCOLTA
1 - Via Da Vinci al civico 3
A - Ingresso piazzale Gramsci

ACCESSO SU ISCRIZIONE




KISS & DRIVE PERCORSO ARANCIONE
PERCORSO PROTETTO IN AUTONOMIA
2 - Parcheggio La stalla
B - Ingresso parcheggio La Stalla

NON E' NECESSARIA L'ISCRIZIONE



KISS & DRIVE
SCUOLA PRIMARIA MARCONI

eliminazione dei parcheggi
per la creazione
di un percorso protetto



parcheggi



via Costa

**ATTIVO A
PARTIRE DA
OTTOBRE**





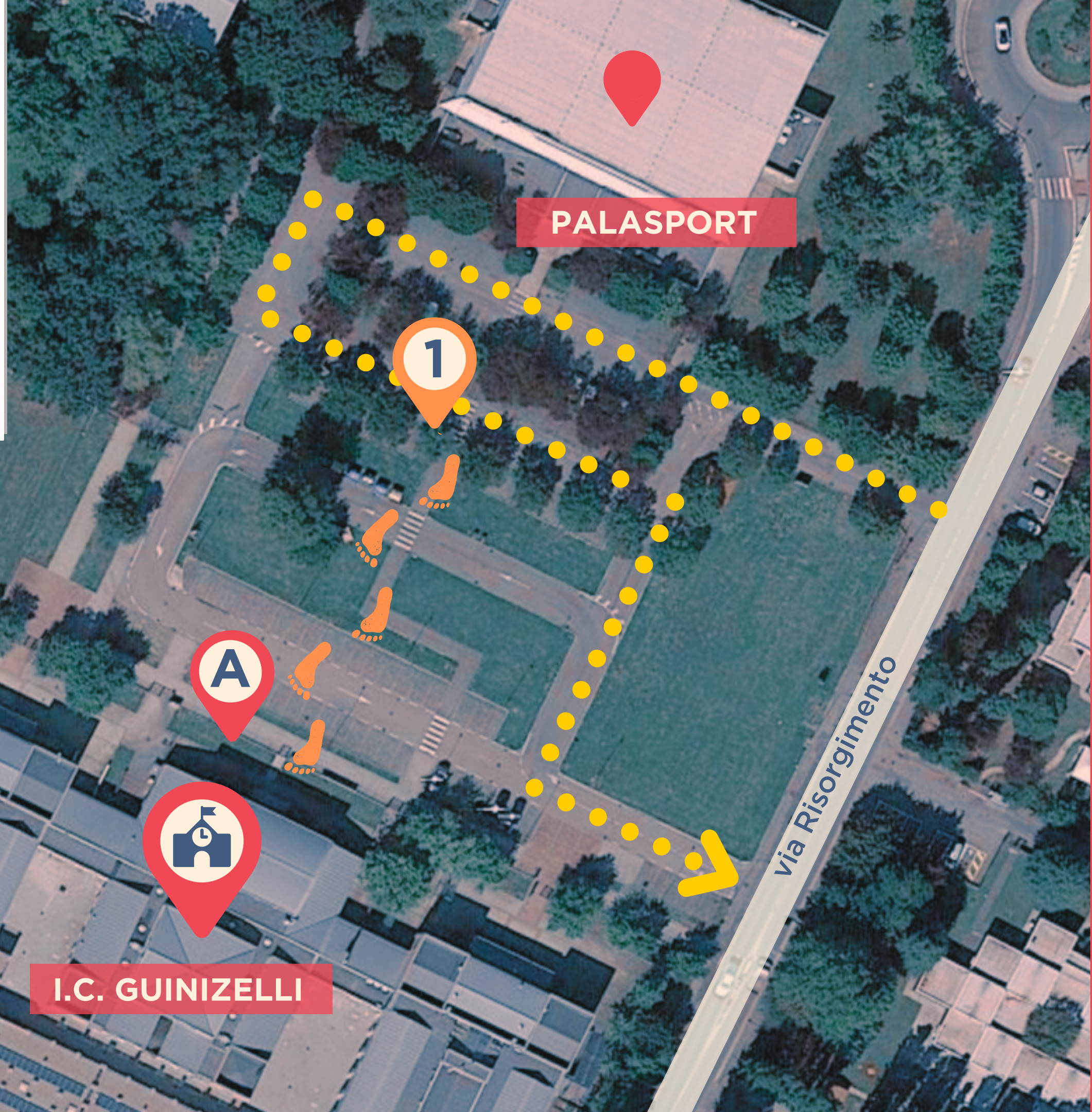
KISS & DRIVE

PERCORSO PROTETTO IN AUTONOMIA

1 - Parcheggio Guinizelli

Ingresso e uscita auto dal parcheggio della scuola, accesso da via Risorgimento

NON E' NECESSARIA L'ISCRIZIONE



KISS & DRIVE
SCUOLA PRIMARIA GUINIZELLI



KISS & DRIVE - PERCORSO ARANCIONE



PERCORSO PROTETTO IN AUTONOMIA

1 - Via Saffi, civico 64, prima dei cassonetti, con percorso pedonale fino all'ingresso su via Manara

B - attraversamento con presidio sicurezza

2 - percorso pedonale all'incrocio con via Manara

NON E' NECESSARIA L'ISCRIZIONE



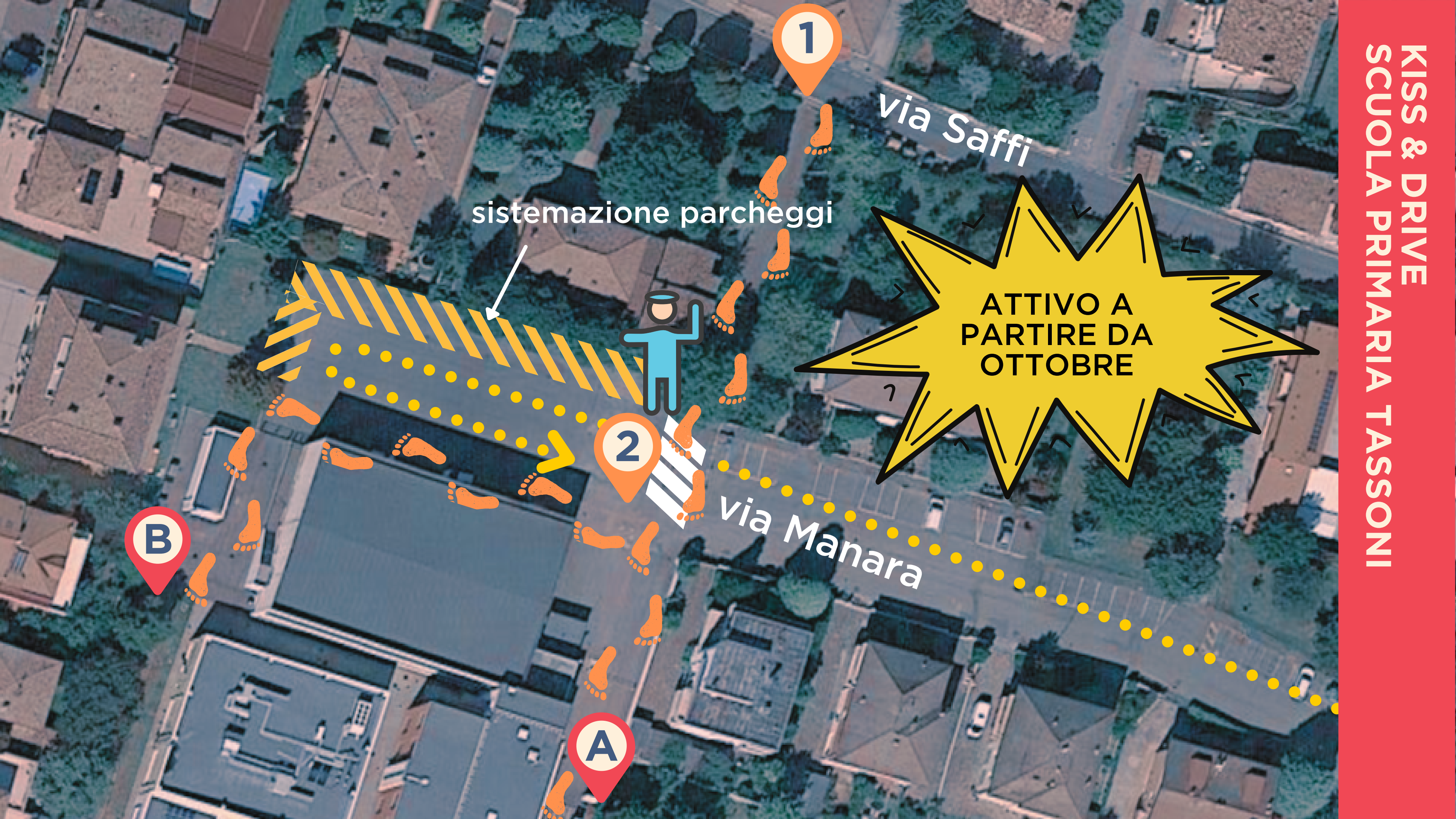
KISS & DRIVE - PERCORSO BLU

PERCORSO PROTETTO IN AUTONOMIA

1- Via Dei Mille, all'altezza del pedonale di via Manara, con percorso pedonale fino all'ingresso

NON E' NECESSARIA L'ISCRIZIONE





1

via Saffi

sistemazione parcheggi

**ATTIVO A
PARTIRE DA
OTTOBRE**

2

via Manara

B

A



a piedi o in bicicletta



in collaborazione con
Cittadinanza Attiva Castelfranco Emilia

I PERCORSI CICLOPEDONALI NEL CAPOLUOGO




**CICLABILE
PERCORSO SUD**





**CICLABILE
PERCORSO NORD**



PERCORSI PEDONALI



**in auto
e a piedi**



I PARCHEGGI VICINI (MA NON TROPPO)

i parcheggi a distanza massima
di 8 minuti a piedi
dagli Istituti comprensivi
e i principali percorsi pedonali

I.C. MARCONI

1

2



Conad Da Vinci

Casa della Salute

5

Municipio

7

6

Le Magnolie

4

I.C. GUINIZELLI



8

9

10

1. Via Castiglione
2. Via Da Vinci
3. Via Prampolini
4. Centro commerciale "Le Magnolie"
5. Piazza della Vittoria (Municipio)
6. Piazzale Esposito
7. Piazzale Caduti in guerra
8. Piazzale Braglia (Cupole)
9. Via Peschiera
10. Piazzale Vittime del Terrorismo

via Masaccio

via Correggio

via Turati

via Costa

corso Martiri

via Circondaria Sud

via Commenda

via Circondaria Nord

via Loda

via Risorgimento

via Magenta